



Podkarpacka Regionalna  
Organizacja Turystyczna

# RAPORT

## 2023

**z badań wizerunku turystycznego  
województwa podkarpackiego**

Opracowanie:

dr Mateusz Stopa

dr Beata Gierczak-Korzeniowska

dr Krzysztof Szpara

Rzeszów, 2023

Raport powstał w ramach realizacji zadania pn. *Podkarpacki Barometr Turystyczny 2023*. Projekt zrealizowano przy wsparciu finansowym Województwa Podkarpackiego

## Spis treści

Wprowadzenie .....	2
Teoretyczne podstawy wizerunku turystycznego .....	4
Założenia strategiczne wizerunku a realia opinii internetowych w 2021 roku .....	11
Ogólna charakterystyka wizerunku turystycznego województwa podkarpackiego na podstawie wyników badań ilościowych w 2022 roku .....	15
Ocena potencjału wybranych marek turystycznych (BAV) na podstawie wyników badań ilościowych w 2022 roku .....	18
Przebieg badania wizerunku turystycznego w 2023 roku .....	23
Analiza obowiązujących dokumentów strategicznych .....	23
Analiza Google Trends .....	23
Klucz kategoryzacyjny .....	24
Lista atrakcji – aktualizacja i analiza popularności .....	25
Baza opinii na temat najpopularniejszych atrakcji .....	25
Wykaz najczęściej występujących stron internetowych .....	26
Analiza opinii internetowych na temat walorów turystycznych województwa podkarpackiego w 2023 roku .....	27
Analiza Google Trends .....	27
Opinie na temat walorów turystycznych województwa podkarpackiego – blogi .....	32
Opinie na temat walorów turystycznych województwa podkarpackiego – Google Maps .....	37
Podkarpackie UEP i USP .....	41
Wizerunek turystyczny województwa podkarpackiego online – realia a założenia .....	44
Wizerunek kreowany – najczęściej pojawiające się „oficjalne” strony .....	48
Wnioski i rekomendacje .....	50
Spis wykresów .....	53
Spis tabel .....	53
Literatura .....	54
Aneks 1. Strony www – kodowanie .....	57
Aneks 2. Opinie w Google Maps – kodowanie .....	69

## Wprowadzenie

Zgodnie z założeniami „Metodologii cyklicznych badań wizerunku turystycznego województwa podkarpackiego”, monitoring i ewaluacja wizerunku turystycznego województwa podkarpackiego przebiega w dwóch naprzemiennych cyklach jakościowych i ilościowych:

- cykl jakościowy obejmuje ewentualną aktualizację założeń dokumentów strategicznych (jeżeli przyjęto nowe tego typu dokumenty), a następnie analizę trendów haseł i słów kluczowych w wynikach wyszukiwania oraz analizę spontanicznych opinii na temat wizerunku województwa podkarpackiego w Internecie (lata nieparzyste, począwszy od 2021 roku),
- cykl ilościowy mierzący skalę występowania zidentyfikowanych skojarzeń składających się na wizerunek turystyczny województwa podkarpackiego (lata parzyste, począwszy od 2022 roku).

Rozwiązanie to wynika wprost z charakteru ruchu turystycznego w województwie podkarpackim, monitorowanego w ramach cyklicznych badań realizowanych przez Podkarpacką Regionalną Organizację Turystyczną. Otóż, zdecydowaną większość turystów i odwiedzających jednodniowych w województwie podkarpackim stanowią mieszkańcy tego regionu i województw sąsiednich. Ruch turystyczny ma więc charakter krajowy, a wręcz regionalny. Ponadto, z deklaracji badanych wynika, że w swoich decyzjach kierują się opiniami rodziny i bliskich znajomych (w pierwszej kolejności) oraz informacjami i opiniami w Internecie (w drugiej kolejności). Opinie i przekonania o walorach turystycznych województwa podkarpackiego wśród potencjalnych turystów i odwiedzających są więc badane w ramach ogólnopolskich reprezentatywnych badań ilościowych. Z kolei jakościowa analiza danych dostępnych online umożliwia weryfikację drugiego co do popularności źródła wiedzy o walorach turystycznych tego regionu.

Wspomniana ewaluacja wizerunku turystycznego województwa podkarpackiego polega na tym, że główne ramy i kryteria oceny wyznaczane są przez strategiczne założenia przyjęte przez Samorząd Województwa w postaci obowiązujących dokumentów strategicznych. To one narzucają instrumentarium określające kierunki i charakter komunikacji na temat walorów turystycznych, które są poddawane ocenie. Zakładanym efektem końcowym są rekomendacje dotyczące tego, na ile przyjęte założenia

komunikacyjne znajdują swoje potwierdzenie w spontanicznych opiniach potencjalnych turystów i odwiedzających jednodniowych. Co więcej, identyfikowane są także inne sposoby opowiadania o województwie podkarpackim, co stanowi podstawę do modyfikowania i aktualizowania założeń strategicznych i przede wszystkim – bieżących działań promocyjnych.

Raport zawiera więc krótką charakterystykę założeń strategicznych wizerunku turystycznego województwa podkarpackiego wraz z wynikami pierwszej edycji badania jakościowego z 2021 roku. W dalszej kolejności znajduje się także streszczenie wyników badania ilościowego z 2022 roku, wraz z oceną potencjału wybranych marek turystycznych. Dopiero w tak zarysowanym kontekście prezentowane są wyniki tegorocznej edycji jakościowej.

Autorzy

## Teoretyczne podstawy wizerunku turystycznego

Wizerunek turystyczny jest jednym z najważniejszych elementów wyboru miejsca do odwiedzenia, a także wyzwaniem dla organizacji zarządzających destynacjami. Niezmiennie od lat, zarówno naukowcy jak i przedsiębiorcy, a przede wszystkim zarządzający oraz decydenci starają się zrozumieć, w jaki sposób turysta tworzy<sup>1</sup> i utrwała wizerunek miejsca turystycznego. Jest to kwestia bardzo ważna, ponieważ wpływa m.in. na podejmowanie decyzji turystycznych w przyszłości<sup>2</sup>, zachowanie w miejscu docelowym, poziom zadowolenia i wspomnienia<sup>3</sup>, a także – tak ważne dla promocji i rozwoju regionu – polecenia go innym osobom i ponownych odwiedzin<sup>4</sup>.

Wizerunek oraz powiązana z nim tożsamość miejsca rozwinęły się jako dziedzina badań, mająca na celu zajęcie się szybko rosnącą globalną konkurencją miejsc (miast, regionów, krajów) o turystów, firmy, inwestorów i wysoko wykształconych mieszkańców oraz pomoc praktykom w opracowaniu skutecznych strategii turystycznych<sup>5</sup>. Pamiętać przy tym należy, że miejsca i regiony turystyczne są produktami niematerialnymi i trudno je „wypróbować” przed zakupem, dlatego właśnie wizerunek turystyczny jest podstawowym elementem przewagi konkurencyjnej pomiędzy destynacjami i kryterium, które bierze pod uwagę potencjalny podróżujący<sup>6</sup>. Jednak zdefiniowanie pojęcia, jakim jest wizerunek turystyczny regionu staje się problematyczne, gdyż już samo słowo wizerunek rodzi pewne

---

<sup>1</sup> F. Kock, A. Josiassen, A. G. Assaf, 2016, *Advancing destination image: The destination content model*. *Annals of Tourism Research*, 61, s. 28-44.

<sup>2</sup> M. U. Nazir, I. Yasin, H. H. Tat, 2021, *Destination image's mediating role between perceived risks, perceived constraints, and behavioral intention*. *Heliyon*, 7, e07613; S. Baloglu, K. W. McCleary, 1999, *A model of destination image formation*. *Annals of tourism research*, 26(4), s. 868-897; E. J. Mayo, 1973, *Regional images and regional travel development*. In *Proceedings of the Travel and Tourism Research Association Fourth Annual Conference*, Salt Lake City, Utah, USA, 8-11 September, s. 211-217; K. S. Chon, 1990, *The role of destination image in tourism: A review and discussion*. *Tour. Rev.*, 45, s. 2-9.

<sup>3</sup> H. O. Jenkins, 1999, *Understanding and Measuring Tourist Destination Images*, *International Journal of Tourism Research* 1999, 1, s. 1-15.

<sup>4</sup> D. Agapito, D.; P. O. do Valle, J. C. Mendes, 2013, *The cognitive-affective-conative model of destination image: A confirmatory analysis*. *J. Travel Tour. Mark.*, 30, s. 471-481.

<sup>5</sup> D. Gertner, 2011, *Unfolding and configuring two decades of research and publications on place marketing and place branding*. *Place Branding and Public Diplomacy*, 7(2), s. 91-106; S. Hanna, J. Rowley, 2015, *Towards a model of the place brand web*. *Tourism Management*, 48(June), s. 100-112; S. M. Zavattaro, J. J. Daspit, F. G. Adams, 2015, *Assessing managerial methods for evaluating place brand equity: A qualitative investigation*. *Tourism Management*, 47, s. 11-21; S. Zenker, E. Braun, S. Petersen, 2017, *Branding the destination versus the place: The effects of brand complexity and identification for residents and visitors*. *Tourism Management*, 58(Feb), s. 15-27; E. Ageeva, P. Foroudi, 2019, *Tourists' destination image through regional tourism: from supply and demand sides perspectives*, *Journal of Business Research*, s. 3.

<sup>6</sup> G. Pérez-Tapia, F. Almeida-García, P. Mercadé-Melé, 2021, *The "four core elements" as a measuring instrument: From simplicity to complexity in tourist destination*. *Economies*, 9, 53.

perturbacje interpretacyjne wynikające z liczby dyscyplin czy kontekstów, w jakich bywa on rozpatrywany<sup>7</sup>.

Słowo wizerunek (łac. *imago*) oznacza „obraz”, „podobiznę”, „wyobrażenie”, które może dotyczyć osoby, przedsiębiorstwa czy produktu<sup>8</sup>. Dla W. H. Reynolds’a<sup>9</sup> wizerunek miejsca to „konstrukt mentalny wypracowany przez konsumenta na podstawie wielu innych wrażeń”. Może być to też zestaw skojarzeń związany z funkcjonalnymi częściami miasta, regionu, osobami czy wydarzeniami podczas bezpośredniego czy pośredniego kontaktu<sup>10</sup>, a także wrażenie poznawcze<sup>11</sup> czy uczucie<sup>12</sup>, które nam wówczas towarzyszy. Wizerunek jest więc „sumą przekonań, idei i wrażeń, jakie ludzie posiadają o danym miejscu”<sup>13</sup>, ale uproszczonym względem ogromnej liczby skojarzeń i informacji na temat danego obszaru<sup>14</sup>.

Można wyróżnić kilka typów wizerunku<sup>15</sup>:

- 1) mało wyrazisty – charakterystyczny dla małych miejscowości, które nie posiadają znaczących atrakcji turystycznych lub są słabo promowane;
- 2) negatywny – działania mogą być ukierunkowane na zamianę negatywów w pozytywy, wykorzystanie pozytywów dla „zakrycia” negatywów lub wykreowanie nowej atrakcji, która zdominuje postrzeganie turysty;
- 3) mieszany – wiele miejsc charakteryzuje się dużą różnorodnością cech, które przez niektórych turystów mogą być odbierane pozytywnie, a przez innych negatywnie;
- 4) zbyt atrakcyjny – nadmiar atrakcji może prowadzić do nadmiernego wzrostu liczby turystów, co może po pewnym czasie doprowadzić do degradacji walorów i spadku standardu świadczonych usług;

<sup>7</sup> H. O. Jenkins, 1999, *Understanding and Measuring Tourist Destination Images*, International Journal of Tourism Research, 1, s. 1-15.

<sup>8</sup> S. Wiesender, 2008, *Skuteczne zarządzanie reputacją i spójny image*, BestPress Wyd. Sp. z o. o., Warszawa, s. 35.

<sup>9</sup> W. H. Reynolds, 1965, *The role of the consumer in image building*. California Management Review, Spring, s. 69-76.

<sup>10</sup> M. Zalech, 2007, *Wizerunek miasta jako czynnik rozwoju turystyki w: Przyroda a turystyka we wschodniej Polsce*, Siedlce, s. 402-403.

<sup>11</sup> S. Baloglu, K. W. McCleary, 1999, *A model of destination image formation*. Annals of tourism research, 26(4), s. 868-897.

<sup>12</sup> D. Papadimitriou, A. Apostolopoulou, K. Kaplanidou, 2015, *Destination personality, affective image, and behavioral intentions in domestic urban tourism*. Journal of Travel Research, 54(3), s. 302-315.

<sup>13</sup> P. Kotler, D. H. Haider, I. Rein, 1993, *Marketing Places: Attracting Investments, Industry, and Tourism to Cities, States, and Nations*, The Free Press: The New York, s. 400.

<sup>14</sup> P. Kotler, D. Gertner, 2004, *Country as Brand, Product and Beyond: A Place Marketing and Brand Management Perspective*. In: Morgan, N., Pritchard, A. and Pride, R., Eds., *Destination Branding: Creating the Unique Destination Proposition*, 2nd Edition, Butterworth-Heinemann, Oxford, s. 40-56.

<sup>15</sup> A. Mikołajczyk, 2007, *Pierwszy raport o stanie marketingu miejsc w regionach i miastach Polski, Część 2. - Marketing Wizerunku*, Wyd. Brief for Poland, Warszawa.

5) sprzeczny – w komunikacji należy podkreślać pozytywne elementy percepcji, aby odbiorcy nie otrzymywali sprzecznego obrazu tych samych elementów miasta.

Wizerunek pełni następujące funkcje: identyfikacyjną (podkreślającą wartości, a także funkcjonalne i emocjonalne aspekty marki), upraszczającą (koncentrującą uwagę na danym produkcie czy obszarze w coraz bardziej konkurencyjnym otoczeniu), wspomagającą (wspierającą proces decyzyjny podczas wyboru), gwarancyjną (minimalizującą ryzyko, zapewniającą konkretną jakość), lojalnościową (wiązącą odbiorców, konsumentów, turystów z daną marką, obszarem)<sup>16</sup>. Może być on kształtowany w sposób świadomy, bądź przypadkowy.

W koncepcji Anholta<sup>17</sup> głównymi elementami związanymi z wizerunkiem podmiotu są jego tożsamość i reputacja. Tożsamość jest rozumiana jako coś wewnętrznego, zbiór atrybutów identyfikujących np. region i jednocześnie odróżniających go od innych<sup>18</sup>. Tożsamość pozwala na wyróżnienie spośród konkurencji i wspomaga kształtowanie pozytywnego wizerunku<sup>19</sup>. Z kolei reputacja kształtowana przez dany podmiot jest związana z takimi cechami jak: solidność, wiarygodność, zaufanie i jego odpowiedzialność. W ramach reputacji istotną rolę pełnią: styl zarządzania i przywództwa, gwarancja poziomu i świadczenia usług oraz społeczna odpowiedzialność biznesu (CSR).

Czym zatem jest wizerunek turystyczny regionu lub miejsca? Zdaniem Cromptona wizerunek obszaru turystycznego (destynacji) to pojęcie odwołujące się do postaw, oznaczające sumę wierzeń, idei i wrażeń, jakie turysta odczuwa w stosunku do obszaru<sup>20</sup>. Można go także określać w ujęciu dynamicznym jako „szczególny sposób przetwarzania i przechowywania w pamięci informacji opartej na zmysłach”<sup>21</sup> oraz wielowymiarowym – jako składające się z różnych idei i pojęć wrażenie na temat danego obszaru, doświadczane indywidualnie lub zbiorowe i obejmujące zarówno elementy poznawcze, jak i wynikające

---

<sup>16</sup> I. Manczak, 2012, *Wizerunek miasta turystycznego oraz jego wymiar marketingowy*, Studia Ekonomiczne i Regionalne, Tom V (1), s. 107.

<sup>17</sup> S. Anholt, 2010, *Places: Identity, image and reputation*, Palgrave Macmillan, New York.

<sup>18</sup> E. M. Cenger, 2000, *Public Relations*, WSB, Poznań, s. 42.

<sup>19</sup> E. Markiewicz, M. Resiak-Urbaniak, 2014, *Kształtowanie wizerunku przedsiębiorstwa w internecie na przykładzie Międzynarodowych Targów Poznańskich*, Studia Oeconomica Posnaniensa, Vol. 2(3), s. 202.

<sup>20</sup> J. L. Crompton, *An assessment of the image of Mexico as a vacation destination and the influence of geographical location upon that image*, Journal of Travel Research, 1979, 17(4), s. 18-23.

<sup>21</sup> C. M. Echtner, J. R. B. Ritchie, 1993, *The Measurement of Destination Image: An Empirical Assessment*, Journal of Travel Research, 31(4), s. s. 3-13.

z subiektywnej oceny<sup>22</sup>. W literaturze przywoływana jest także koncepcja kształtowania wizerunku turystycznego R. Goversa i F. M. Go. Wskazują oni<sup>23</sup>, że w procesie tym istotne są: planowany/projektowany wizerunek, komunikacja, marketing, tożsamość i produkt. W przypadku destynacji turystycznej jest to wypadkowa procesu myślowego, odwołującego się do wiedzy, odczuć, opinii i oczekiwań turystów. Zatem wizerunek marki, produktu czy organizacji, ale także wizerunek terytorium, w tym także wizerunek turystyczny, obejmuje odzwierciedlenie sposobu postrzegania przez poszczególne kategorie odbiorców, konsumentów, turystów – jest to więc obraz subiektywny, zakotwiczony głęboko w danym kontekście, nasycony znaczeniami zrozumiałymi dla tych odbiorców<sup>24</sup>.

Według MacInnisa i Price'a<sup>25</sup> na wizerunek turystyczny składają się całościowe doświadczenia konsumpcyjne. Postawa nabywcy w stosunku do produktu podlega wpływowi zarówno jego wizerunku przed zakupem, jak i odczuć pozakupowych<sup>26</sup>. Przed zakupem (wyjazdem) ma miejsce „konsumpcja zastępcza” związana z wyobrażeniem przyszłego miejsca (wizerunek *a priori*), które podczas konsumpcji rzeczywistej już na miejscu (w regionie) może zyskać na wartości i zadowolić turystę. Po konsumpcji (powrocie), wyobrażenia mogą odgrywać rekonstrukcyjną rolę (wizerunek *a posteriori*), w której dana osoba przeżywa na nowo doświadczenie poprzez wspomnienia i pamiątki z wakacji<sup>27</sup>. Przy czym, w zależności od czynników psychologiczno-społecznych, każdy turysta indywidualnie (odmiennie) przypisuje atrybutom produktu funkcje pobudzające emocje. Jednocześnie komponent emocjonalny wywiera największy wpływ na ocenę w trakcie i tuż po konsumpcji. Z czasem ocena dokonanej konsumpcji staje się bardziej racjonalna.

---

<sup>22</sup> J. Embacher, F. Buttle, 1989, *A repertory Grid Analysis of Australia's Image as a Summer Vacation Destination*, *Journal of Travel Research*, 28(3), s. 3-23.

<sup>23</sup> R. Govers, F. M. Go, 2004, *Culture identities constructed, images: The 3-gap Tourism Destination Identity and Image Creation Model*, *Tourism Interdisciplinary Journal*, 52(2), s. 165-183.

<sup>24</sup> K. Orfin, M. Sidorkiewicz, 2016, *Rola wizerunku krajowego produktu turystycznego w kreowaniu ruchu turystycznego. Studium przypadku na przykładzie Polski i Łotwy*, *Ekonomiczne Problemy Turystyki*, 3/2016 (35), s. 302.

<sup>25</sup> D. J. MacInnis, L. L. Price, 1987, *The role of imagery in information processing: review and extension*, *Journal of Consumer Research*, 13, s. 473-491.

<sup>26</sup> N. Goodrich, 1977, *A New Approach to Image Analysis through Multidimensional Scaling*, *Journal of Travel Research*, 16(2), s. 3-7.

<sup>27</sup> N. Gali, J. A. Donaire, 2005, *The social construction of the image of Girona: a methodological approach*, *Tourism Management*, 26, 5, s. 777-785.



Warto dodać, że wizerunek destynacji jest konstruktem wielowymiarowym<sup>28</sup>, uwzględniającym zarówno aspekt kognitywny, jak i afektywny<sup>29</sup>. Czynniki kognitywne odnosi się do racjonalnej oceny cech lub atrybutów destynacji<sup>30</sup>, zaś czynniki afektywne dotyczą reakcji turystów na różne atrybuty i cechy destynacji, ich doznań oraz odczuć do środowiska jako całości<sup>31</sup>. Wymiary poznawcze i afektywne również mogą być ze sobą powiązane. Przy czym, w kreacji wizerunku komponent poznawczy poprzedza komponent emocjonalny<sup>32</sup>, który z kolei wywiera silniejszy wpływ na efekt finalny – ogólny wizerunek<sup>33</sup>.

W praktycznym wymiarze, odpowiednio skonstruowany wizerunek turystyczny regionu może przynieść **pozytywne zmiany**, takie jak<sup>34</sup>:

- wyeksponowanie przewagi danego regionu nad innymi,
- zwiększenie lojalności konsumenckiej turystów (przekładającej się na częstsze powroty), wykazujących się większą wyrozumiałością na podwyżki cen – stanowi gwarancję wykorzystania obszaru nawet poza sezonem,
- poszerzenie oferty turystycznej,
- uzyskanie wyższej ceny,
- wzrost świadomości i rozpoznawalności obszaru recepcji turystycznej,
- wzrost zainteresowania turystów danym obszarem, przyczyniający się do zwiększenia ich liczby, potęgujący wykorzystanie obszaru, dający podstawę do rozwoju zagospodarowania turystycznego, a także zmniejszający skutki sezonowości,
- wzrost udziału w rynku,
- poprawa konkurencyjności danego regionu,
- wzrost atrakcyjności inwestycyjnej danego regionu,
- wzrost dochodów budżetowych w jednostkach samorządu terytorialnego znajdujących się w granicach regionu turystycznego,

---

<sup>28</sup> W. Sun, S. Tang, F. Liu, 2021, *Examining Perceived and Projected Destination Image: A Social Media Content Analysis*. Sustainability, 13, 3354.

<sup>29</sup> S. Baloglu, D. Brinberg, 1997, *Affective image of tourism destinations*. Journal of Travel Research, 35, s. 11-15.

<sup>30</sup> E. B. Alcañiz, I. S. García, S.S. Blas, 2009, *The functional-psychological continuum in the cognitive image of a destination: A confirmatory analysis*. Tour. Manag., 30, s. 715-723.

<sup>31</sup> K. Hallmann, 2015, *Perceived destination image: An image model for a winter sports destination and its effect on intention to revisit*. J.Travel Res., 54, s. 94-106.

<sup>32</sup> A. Farmaki, 2012, *A comparison of the projected and the perceived image of cyprus*. Tour. Int. Multidiscip. J. Tour., 7, s. 95-119.

<sup>33</sup> E. Stern, S. Krakover, 1993, *The formation of a composite urban image*. Geographical Analysis, 25, s. 130-246.

<sup>34</sup> B. Marciszewska, 2010, *Potencjał turystyczny regionu a kreowanie jego wizerunku*, Potencjał Turystyczny: Zagadnienia Przestrzenne, Zeszyty Naukowe Uniwersytetu Szczecińskiego: Ekonomiczne problemy usług, 590 (52), s. 19.

- poprawa jakości życia mieszkańców danego regionu,
- stymulujący wpływ na inne sektory gospodarki na danym obszarze.

Posiadanie pozytywnego wizerunku regionu ma znaczenie zarówno dla jego mieszkańców, jak i dla podmiotów funkcjonujących w jego granicach. Wizerunek, gdy jest korzystny, zwiększa poziom zadowolenia i lojalności klientów/turystów, przyciąga inwestorów oraz ułatwia nawiązywanie nowych sojuszy. W dużej mierze od pozytywnego wizerunku zależy siła negocjacyjna wszystkich podmiotów branży turystycznej w kontaktach z partnerami, co przyczynia się do wzrostu wartości kapitału relacyjnego.

W analizie wizerunku terytorialnego powinno się przede wszystkim brać pod uwagę jego wymiar oparty na atrybutach i wymiar obejmujący ogólne wrażenie dotyczące miejsca. Wrażenia są istotne w postrzeganiu miejsca, a więc powinny być uwzględniane w procesie pomiaru<sup>35</sup>. Wizerunek nie jest kategorią statyczną, ulega bowiem zmianom wraz ze zmianą poglądów i upodobań interesariuszy. Niejednokrotnie kształtuje się niezależnie od woli zainteresowanych i nie zawsze odzwierciedla rzeczywistość. Prowadząc badania wizerunkowe regionu, weryfikujemy znajomość oraz rozpoznawalność najbardziej unikatowych jego cech czy produktów markowych oraz identyfikujemy te, które mogą się nimi stać w przyszłości, przesądzając o sukcesie regionu w walce z konkurencją.

Wizerunek turystyczny regionu jest jednym z ważniejszych zasobów i znaczącym narzędziem oddziaływania rynkowego. W dobie współzawodnictwa i dynamicznych zmian w otoczeniu, daje szansę na zbudowanie przewagi konkurencyjnej opartej na trudnych do skopiowania zasobach, a mianowicie: wiedzy i kapitale relacyjnym. Należy jednak mieć na uwadze, że w przypadku wizerunku często akcentuje się jego procesualność oraz zmienność. Dlatego tak istotną rolę odgrywają badania wizerunkowe, które cyklicznie dostarczają niezbędnej wiedzy o tym, co i w jaki sposób mówi się np. o regionie.

Badania wizerunkowe dostarczają przede wszystkim informacji na temat oczekiwań, potrzeb i preferencji odbiorców, wskazując kierunek dalszych działań. Informacje pozyskane w drodze badań wizerunkowych mogą stanowić konstrukcję sumaryczną łągodzącą występujące niejednokrotnie konflikty<sup>36</sup> pomiędzy indywidualnymi przedsiębiorcami a polityką władz samorządowych. Mając na uwadze powszechną „medializację” regionów,

---

<sup>35</sup> M. Daszkiewicz, 2012, *Badanie wizerunku terytorialnego z wykorzystaniem metod opartych na swobodzie skojarzeń*, *Nauki o Zarządzaniu*, 2(11), s. 75.

<sup>36</sup> A. Figiel, 2010, *Wizerunek kraju i przedsiębiorstwa na rynkach międzynarodowych – wzajemne relacje*, *Zeszyty Naukowe Uniwersytetu Szczecińskiego*, 56, s. 101-112.

która jest odpowiedzią na pojawiające się coraz silniej zapotrzebowanie regionów na sprawniejsze i efektywniejsze metody kreowania wizerunku<sup>37</sup>, zasadne wydaje się wykorzystanie wyników badań wizerunkowych do zbudowania odpowiedniego przekazu, jakim operowałyby media. Bo – niezależnie od oczekiwań – dają niepodważalny argument w dyskusji na temat efektywności i zasadności finansowania poszczególnych działań.

---

<sup>37</sup> S. Kotylak, 2010, *Oddziaływanie mediów na kreowanie marki i wizerunku regionu*, Zeszyty Naukowe Uniwersytetu Szczecińskiego, 56, s. 127-139.

## Założenia strategiczne wizerunku a realia opinii internetowych w 2021 roku

Ramy zakładanego i projektowanego wizerunku turystycznego województwa podkarpackiego wyznaczają obecnie dwa dokumenty przyjęte i wdrożone przez Zarząd Województwa Podkarpackiego. Są to:

- *Strategia rozwoju i komunikacji marketingowej turystyki województwa podkarpackiego na lata 2020-2025*, przyjęta uchwałą nr 167/3530/20 z dnia 16 czerwca 2020 roku, oraz
- Rewitalizacja strategii marki województwa podkarpackiego. Wytyczne do wdrażania strategii marki w latach 2020-2025 pt. *Podkarpackie. Przestrzeń otwarta dla zaradnych*”, przyjęta uchwałą nr 199/4072/20 z dnia 15 września 2020 roku.

Oba te dokumenty zostały poddane wnikliwej analizie. Została ona przeprowadzona za pomocą oprogramowania Atlas.ti, dzięki czemu uzyskano jednoznaczne ilościowe wskazówki co do aparatury pojęciowej używanej przez oba niezależne od siebie zespoły ekspertów odpowiedzialnych za przygotowanie tych dokumentów.

Rdzeń najważniejszych skojarzeń z województwem podkarpackim stanowił ciąg słów kluczy, poczynawszy od ROZWOJU, poprzez WĘDRÓWKI, KULINARIA, WYJĄTKOWOŚĆ, EKSPLOMACJĘ, ATRAKCJE, LOKALNOŚĆ po BIESZCZADY. Pozostałe słowa klucze pojawiały się już w dokumencie rządziej. Gdyby więc budować wizerunek województwa podkarpackiego wyłącznie na podstawie tego zestawienia, to wyniki wskazywały na **region rozwijający się (dynamizm), gdzie można cieszyć się pieszymi wędrówkami i delektować wyjątkową kuchnią, eksplorować atrakcje małych lokalnych społeczności, głównie bieszczadzkich.**

Na drugim planie znalazły się takie hasła jak: AKTYWNOŚĆ, WRAŻENIA, ZAANGAŻOWANIE, SUBREGIONY, JAKOŚĆ, NOCLEGI, PRZESZŁOŚĆ, ROWER i GOŚCINNOŚĆ. Turystyczny wizerunek został więc uzupełniony o możliwość aktywnego spędzania czasu wolnego, nasyconego wrażeniami i gościnnością miejscowej ludności.

Dopiero na trzecim planie pojawiły się elementy związane z PRZYRODĄ i TRADYCJĄ (DZIEDZICTWO, SZLACHECKOŚĆ – zdecydowanie częściej niż LUDOWOŚĆ, MUZEA) i WRAŻENIAMI (PRZYGODA, NATURA, KRAJOBRAZ, GÓRY, ZDROWIE, TEMATYCZNOŚĆ). Ważną składową trzeciego planu wizerunku turystycznego województwa podkarpackiego jest ENOTURYSTYKA, do której na różne sposoby autorzy analizowanej strategii nawiązali 61 razy.

**Generalnie założenia strategiczne dotyczące kształtowania wizerunku nie odpowiadały dokładnie spontanicznie tworzonemu wizerunkowi turystycznemu województwa podkarpackiego w 2021 roku. Turyści odnosili się zazwyczaj do atrakcji zlokalizowanych w dwóch subregionach, które charakteryzowały się największym natężeniem ruchu turystycznego – w Bieszczadach i Rzeszowie.** Wypowiedzi dotyczące obu subregionów dawały w sumie 77% opinii. Ponad połowa zidentyfikowanych atrakcji i lokalizacji, które w Google Maps generowały ponad 999 opinii, zlokalizowana jest w Bieszczadach.

W powszechnym i spontanicznym odbiorze województwo podkarpackie kojarzy się przede wszystkim z Bieszczadami i Rzeszowem. Opinie na temat subregionów Dolina Sanu oraz Beskid Niski dawały już zaledwie 22% opinii. Roztocze Południowe praktycznie nie istnieje w świadomości potencjalnych turystów. Trudno więc było na podstawie wyników analizy spontanicznych opinii o atrakcjach województwa podkarpackiego mówić o równomiernym potencjale wizerunkowym każdego z tych pięciu subregionów (jak w pewnym sensie zakładali autorzy strategii).

Inaczej rozkładały się także akcenty wyłaniającego się z tych opinii wizerunku. Już w samych dokumentach strategicznych, które zostały opracowane mniej więcej w tym samym czasie, stwierdzono rozbieżności. Poniższa tabela ilustruje, do jakiego stopnia powszechnie i publicznie funkcjonujący obraz województwa podkarpackiego „odbiegał” od założeń strategicznych wizerunku turystycznego województwa podkarpackiego.

Tabela 1. Założenia strategiczne wizerunku a realia opinii internetowych

Strategia rozwoju i komunikacji marketingowej turystyki województwa podkarpackiego na lata 2020-2025		Rewitalizacja strategii marki województwa podkarpackiego. Wytyczne do wdrażania strategii marki w latach 2020-2025 pt. „Podkarpackie. Przestrzeń otwarta dla zaradnych”		Spontanicznie wytwarzany wizerunek turystyczny województwa podkarpackiego – źródła internetowe	
klucz	%	klucz	%	klucz	%
ROZWÓJ	9,01	ZARADNOŚĆ	6,87	CIEKAWOŚĆ	13,86
WĘDRÓWKI	3,95	WRAŻENIA	6,29	MIASTA	6,98
KULINARIA	3,50	WARTOŚCI	5,38	ATRAKcje	6,34
WYJĄTKOWOŚĆ	2,92	WYJĄTKOWOŚĆ	5,05	WRAŻENIA	4,89
EKSPLORACJA	2,82	EMOCJE	4,86	KLIMAT	3,99
KULTURA	2,82	ROZWÓJ	4,60	WODA	3,53
ATRAKcje	2,64	GOSPODARKA	4,15	MUZEA	3,35
LOKALNOŚĆ	2,55	KULTURA	3,56	BIESZCZADY	3,26
BIESZCZADY	2,36	EKSPLORACJA	3,44	ODPOCZYNEK	3,08
AKTYWNOŚĆ	2,24	MIESZKAŃCY	2,85	GÓRY	2,63
WRAŻENIA	2,13	NATURA	2,46	PRZEMYSŁ	2,36
ZAANGAŻOWANIE	2,10	KREATYWNOŚĆ	2,33	SKANSENY	2,36
SUBREGIONY	2,03	PRAGMATYZM	2,07	DOSTĘPNOŚĆ	2,08
JAKOŚĆ	1,99	OPOWIEŚĆ	1,88	ZRÓŻNICOWANIE	2,08

Źródło: Stopa M., Gierczak-Korzeniowska B., Szpara K., 2021, *Raport z badań wizerunku turystycznego w 2021 roku*, Podkarpacka Regionalna Organizacja Turystyczna, Rzeszów.

Porównano częstotliwość występowania słów kluczy – pojawiających się w dokumentach strategicznych związanych z wizerunkiem województwa podkarpackiego oraz tych wykazanych w analizie spontanicznych opinii zamieszczanych w Internecie. Była ona inna. Również modele argumentacyjne, zbudowane w oparciu o sumaryczne zestawienia słów kluczy, wyraźnie się różniły i miały inne akcenty. Oznacza to, że w spontanicznych opiniach nie było odzwierciedlenia cech i skojarzeń z województwem podkarpackim zawartych w dokumentach strategicznych.

Nie udało się zidentyfikować jednej listy kluczowych skojarzeń dla całego województwa. Wynika to z tego, że spontaniczne opinie i treści zamieszczane w Internecie nie odnosiły się do województwa jako takiego, a do konkretnych miejsc.

**Wskazano jednak, że istniały dwa główne skojarzenia turystyczne, które można uogólniać na teren całego regionu. Były to walory widokowe i klimatyczne miejsca z wyjątkową atmosferą. Były one powiązane przede wszystkim z Bieszczadami, miejscami widokowymi rozsianymi po terenie całego województwa, zamkami i zabytkowymi ruinami,**

**skansenami oraz starówkami podkarpackich miast. Na tej podstawie rozszerzono listę skojarzeń o takie pojęcia jak: natura i historia.**

W kontekście wizerunku województwa podkarpackiego szczególnie owocne przy wyszukiwaniu spontanicznych opinii i treści okazały się nazwy własne – zwłaszcza największych miast województwa oraz miejscowości turystycznych, a także nazwy własne atrakcji turystycznych, parków i rezerwatów.

Zidentyfikowano 48 wyjątkowo popularnych i rozpoznawalnych atrakcji turystycznych województwa podkarpackiego – tworzyły one mapę miejsc szczególnie cenionych przez turystów. Mogą one same w sobie stanowić istotne dla wizerunku województwa podkarpackiego przewagi konkurencyjne. Dodatkowo w analizie wskazano jakie emocje i skojarzenia mogą być wykorzystywane w promowaniu każdej z tych atrakcji turystycznych. Baza zgromadzonych opinii jest również cennym źródłem wiedzy na temat słabych stron tych miejsc (np. infrastruktury, obsługi, itp.), nad którymi warto pracować, zwiększając ich atrakcyjność w przyszłości i wpływając na wizerunek samego miejsca, jak i powiązanych z nim regionów.

## Ogólna charakterystyka wizerunku turystycznego województwa podkarpackiego na podstawie wyników badań ilościowych w 2022 roku

Celem badań ilościowych przeprowadzonych w 2022 roku było dostarczenie odpowiedzi na pytanie – czy i na ile założenia decydujących (zawarte w „Strategii rozwoju i komunikacji marketingowej turystyki województwa podkarpackiego na lata 2020-2025” i „Rewitalizacji strategii marki województwa podkarpackiego. Wytyczne do wdrażania strategii marki w latach 2020-2025 pt. „Podkarpackie. Przestrzeń otwarta dla zaradnych”) oraz dostępne publicznie indywidualne opinie znajdują odzwierciedlenie w powszechnie występujących skojarzeniach na temat województwa podkarpackiego.

Badania objęły reprezentatywną, kwotowo-losową próbę dorosłych mieszkańców Polski spoza województwa podkarpackiego. Badanie zostało fizycznie zrealizowane przez Ogólnopolski Panel Badawczy ARIADNA w dniach 13-22 czerwca 2022 roku. Dla zrealizowanej próby n=1731 pomiarów, maksymalny błąd pomiaru wynosił 2% (przy założeniu 95% poziomu ufności i frakcji 50%).

Respondenci pozytywnie ocenili województwo podkarpackie na tle innych województw. **Dla prawie połowy ankietowanych było ono raczej atrakcyjne (49,1%), a dla 17,6% zdecydowanie atrakcyjne. Wśród ogólnych skojarzeń najczęściej pojawiały się góry (21,8%), Bieszczady (19,8%) i Rzeszów (10,6%).** Wymieniano też m.in.: inne większe miasta (Krosno, Sanok, Przemyśl, Łańcut, Jarosław, Jasło, Dębicę, Mielec, Stalową Wolę), Solinę, krajobraz, dziką przyrodę i zwierzęta, Karpaty, zieleń, lasy i łąki i inne. Należy zwrócić szczególną uwagę na góry, ponieważ suma odpowiedzi „Góry”, „Bieszczady” i „Karpaty” dała aż 43,6%. Z drugiej strony 17,3% odpowiedzi wskazywało na brak skojarzeń z województwem podkarpackim, a dodatkowe 5,5% były to skojarzenia niezwiązane z regionem. **W miarę często (6,3%) pojawiały się też odpowiedzi o zabarwieniu negatywnym. Najczęściej występujące można określić mianem „konserwatyzm światopoglądowy”.**

Badani najczęściej kojarzyli z województwem podkarpackim Bieszczady (48,2%), znacznie słabiej aglomerację rzeszowską (20,6%), Pogórze Karpackie (19,9%) i Dolinę Sanu i Wisły (19,8%). Spośród form turystyki najczęściej skojarzenia z województwem podkarpackim były związane z: turystyką górską pieszą (36,0%), turystyką krajoznawczą (32,1%), turystyką wypoczynkową (26,6%) i agroturystyką (20,2%).



Do najlepiej rozpoznawanych miejsc (suma odpowiedzi „kojarzę, ale tam nie byłem” i „byłem tam”) należały: Rzeszów (93,5%), Przemyśl (93,0%) i Sanok (90,2%), a także powyżej 80%: Tarnobrzeg, Krosno, Ustrzyki Dolne, Stalowa Wola, Solina, Łańcut, Ustrzyki Górne, Jasło i Leżajsk. Były to więc duże miasta, ośrodki związane z regionem bieszczadzkim i wybrane ważne ośrodki turystyczne.

Uwzględniając przynależność wskazanych miejscowości do subregionów turystycznych wymienionych w dokumentach strategicznych województwa podkarpackiego, największą rozpoznawalnością cieszyły się:

- Rzeszów – miasto i region (72,6%) (bardzo dobry wynik za sprawą wysokiej rozpoznawalności Rzeszowa),
- Bieszczady (66,0%),
- Dolina Sanu i Wisły (62,8%),
- Beskid Niski (59,8%),
- Roztocze (41,5%).

Na znacznie niższym poziomie rozpoznawalności były wydarzenia kulturalne. Generalnie 71% respondentów zupełnie ich nie kojarzyło, 26% badanych kojarzyło, ale nie uczestniczyło, a 3% deklaroowało, że brało udział w takim wydarzeniu. Jedynym rozpoznawanym przez większość respondentów wydarzeniem był Festiwal Muzyczny w Łańcucie.

Reasumując, najważniejszym elementem wizerunku województwa podkarpackiego były tereny górskie (Karpaty), w tym szczególnie Bieszczady. Suma odpowiedzi: „góry”, „Bieszczady”, „Karpaty” dała 43,6%, a po dodaniu odpowiedzi wskazujących na Zalew Soliński i krajobraz (zapewne głównie górski i pogórski) – 49,9%. Pojawiające się w odpowiedziach nawiązania do dzikiej przyrody, zwierząt, lasów, zieleni też w największym stopniu dotyczą karpackiej części województwa. Można więc pokusić się o stwierdzenie, że **w przypadku ponad połowy respondentów najważniejszym elementem wizerunku turystycznego województwa podkarpackiego było środowisko przyrodnicze Karpat, w tym szczególnie Bieszczady.**

**Tabela 2. Wizerunek turystyczny województwa podkarpackiego na tle wizerunku z innych źródeł**

Strategia rozwoju i komunikacji marketingowej turystyki województwa podkarpackiego na lata 2020-2025		Rewitalizacja strategii marki województwa podkarpackiego. Wytyczne do wdrażania strategii marki w latach 2020-2025 pt. „Podkarpackie. Przestrzeń otwarta dla zaradnych”		Spontanicznie wytwarzany wizerunek turystyczny województwa podkarpackiego – źródła internetowe		Badania wizerunku turystycznego województwa podkarpackiego w 2022 r.	
klucz	%	klucz	%	klucz	%	klucz	%
ROZWÓJ	9,01	ZARADNOŚĆ	6,87	CIEKAWOŚĆ	13,86	GÓRY	21,8
WĘDRÓWKI	3,95	WRAŻENIA	6,29	MIASTA	6,98	BIESZCZADY	19,8
KULINARIA	3,50	WARTOŚCI	5,38	ATRAKCJE	6,34	NIC, BRAK SKOJARZEŃ	17,3
WYJĄTKOWOŚĆ	2,92	WYJĄTKOWOŚĆ	5,05	WRAŻENIA	4,89	RZESZÓW	10,6
EKSPLORACJA	2,82	EMOCJE	4,86	KLIMAT	3,99	INNE (PRYWATNE, ABSTRAKCYJNE ITP.)	6,6
KULTURA	2,82	ROZWÓJ	4,60	WODA	3,53	SKOJARZENIA NIEZWIĄZANE Z WOJ. PODKARPACKIM	5,5
ATRAKCJE	2,64	GOSPODARKA	4,15	MUZEA	3,35	KONSERWATYZM ŚWIATOPOGŁĄDOWY	4,4
LOKALNOŚĆ	2,55	KULTURA	3,56	BIESZCZADY	3,26	INNE WIĘKSZE MIASTA	4,0
BIESZCZADY	2,36	EKSPLORACJA	3,44	ODPOCZYNEK	3,08	SOLINA, ZALEW SOLIŃSKI	3,6
AKTYWNOŚĆ	2,24	MIESZKAŃCY	2,85	GÓRY	2,63	KRAJOBRAZ	2,7
WRAŻENIA	2,13	NATURA	2,46	PRZEMYSŁ	2,36	DZIKA PRZYRODA, ZWIERZĘTA	2,0
ZAANGAŻOWANIE	2,10	KREATYWNOŚĆ	2,33	SKANSY	2,36	KARPATY	2,0
SUBREGIONY	2,03	PRAGMATYZM	2,07	DOSTĘPNOŚĆ	2,08	ZIELEŃ, LASY, ŁĄKI	2,0
JAKOŚĆ	1,99	OPOWIEŚĆ	1,88	ZRÓŻNICOWANIE	2,08	NEGATYWNE STEREOTYPY	1,9

Źródło: Szpara K., Gierczak-Korzeniowska B., Stopa M., 2022, Raport z ilościowych badań wizerunku turystycznego województwa podkarpackiego w 2022 roku, Podkarpacka Regionalna Organizacja Turystyczna, Rzeszów.

Z drugiej strony jednak aż 29,1% odpowiedzi wskazywało brak rozpoznawalności lub postrzeganie regionu w sposób negatywny. Dotyczyło to haseł: „nic, brak skojarzeń”, „konserwatyzm światopoglądowy”, „skojarzenia niezwiązane z województwem podkarpackim”, „negatywne stereotypy”.

W grupie osób określonych, jako nadające się na ambasadora województwa podkarpackiego, tylko w czterech przypadkach odpowiedzi przekroczyły próg 40%: Ignacy Krasicki (46,1%), Robert Korzeniowski (45,3%), Aleksander Fredro (44,8%) i Ignacy Łukasiewicz (41,1%).

## Ocena potencjału wybranych marek turystycznych (BAV) na podstawie wyników badań ilościowych w 2022 roku

W ramach realizowanych w 2022 roku ilościowych badań wizerunku turystycznego województwa podkarpackiego sprawdzono rozpoznawalność województwa, poddając analizie z wykorzystaniem modelu BAV, 37 najbardziej eksponowanych produktów markowych regionu. O ich znajomość zapytano 1731 osób z całej Polski, przy czym z tej puli osób tylko 32,1% (555) odwiedziło województwo w ostatnich pięciu latach w celach turystycznych. Czyli były to osoby, które realnie miały kontakt z produktami turystycznymi na terenie województwa i miały podstawy do ich oceny.

**Wyniki badań z 2022 roku nie wypadły korzystnie dla województwa. Ogólnie rzecz ujmując, produkty markowe województwa podkarpackiego były słabo rozpoznawalne, respondenci nie posiadali wiedzy na ich temat i nie kojarzyli wielu z nich z województwem podkarpackim.** Wśród najbardziej rozpoznawalnych produktów pojawiły się wówczas: Bieszczadzki Park Narodowy (68,5%), Zbiornik Soliński (60,1%) oraz Zamek w Łańcucie (60,1%), biorąc przy tym pod uwagę odpowiedzi „zdecydowanie tak” i „raczej tak”. Znajomość pozostałych produktów pozostawała na średnim lub niskim poziomie. Badania umożliwiły także identyfikację stwierdzeń oraz opinii respondentów, świadczących o braku lub małej efektywności podejmowanych działań promocyjnych na rzecz regionu i jego atrakcji. Pojawiły się m. in. takie negatywne skojarzenia jak: „mała promocja”, „mało rozpoznawalne”, „brak nagłośnienia co tam jest”, „więcej informacji w mediach”, „mało informacji o tym regionie”, „mało znane”, „słabo reklamowane”, „słabo rozreklamowane”, „czy brak spójnej informacji turystycznej”. **Brak spójnej informacji łączącej konkretne produkty markowe z województwem i nawiązującej do jego historii, istniejących od dawna walorów turystycznych, to słaba strona działań promocyjnych.**

Warto w tym miejscu nadmienić, że obecność interesującego i wzbudzającego pozytywne emocje markowego produktu turystycznego na danym obszarze, stanowi wartość zarówno dla zarządzających owym produktem jak i dla turystów. Wykorzystanie markowych aspektów obszaru recepcji turystycznej przyczynia się do poprawy jego wizerunku turystycznego, a tym samym wzrostu konkurencyjności jego oferty. To właśnie produkty markowe funkcjonujące na danym obszarze pomagają m.in. wzmocnić oraz podwyższyć tzw. atrakcyjność postrzeganą.

W związku z powyższym wybrano 37 najbardziej popularnych markowych produktów turystycznych znajdujących się na terenie województwa podkarpackiego i dokonano ich oceny z wykorzystaniem modelu BAV. Obraz każdej z 37 badanych marek stał się pełniejszy dzięki analizie relacji między czterema podstawowymi wymiarami – filarami. Pogłębiona ocena pozwala przewidzieć przyszły potencjalny wzrost marki lub wykryć symptomy jej upadku. W wyniku złożenia pojedynczych wymiarów powstają dwie nowe miary – tzw. potencjał wzrostu i aktualna siła marki. Umieszczając na osi poziomej miarę aktualnej siły zaś na osi pionowej – potencjał wzrostu siły otrzymujemy wykres pozycji marek (Power Grid), obrazujący cztery etapy rozwoju. Na wykresie rozrzutu (rysunek 1) pokazano relację pomiędzy średnim potencjałem marki i średnią siłą marki dla 37 badanych produktów, które oznaczono konkretnymi symbolami. Pomocnicze linie wyznaczają podział badanej zbiorowości względem relacji obu miar.

Jak można zauważyć na rysunku 1 życie marek rozpoczyna się w lewym dolnym rogu wykresu (obszar: nowe marki). Na tym etapie, marki budują swoją unikatowość i zaczynają być potrzebne. W tej fazie nie zidentyfikowano żadnej marki z 37 analizowanych. Warto dodać, że nowe marki na początku zwykle rosną w siłę, rzadko natomiast, są już powszechnie szanowane i znane. Po zbudowaniu wysokiego potencjału wzrostu, marka może pozostać w obszarze niezrealizowanego potencjału jako marka niszowa, bądź też, może przekształcić swój wysoki potencjał wzrostu w aktualną siłę i osiągnąć tym samym, pozycję lidera. Wśród 37 analizowanych marek **20** oznaczonych niebieskimi kwadracikami **znalazło się w obszarze nieujawnionego/niewykorzystanego potencjału**. Przyporządkowując poszczególne produkty do konkretnych subregionów są to:

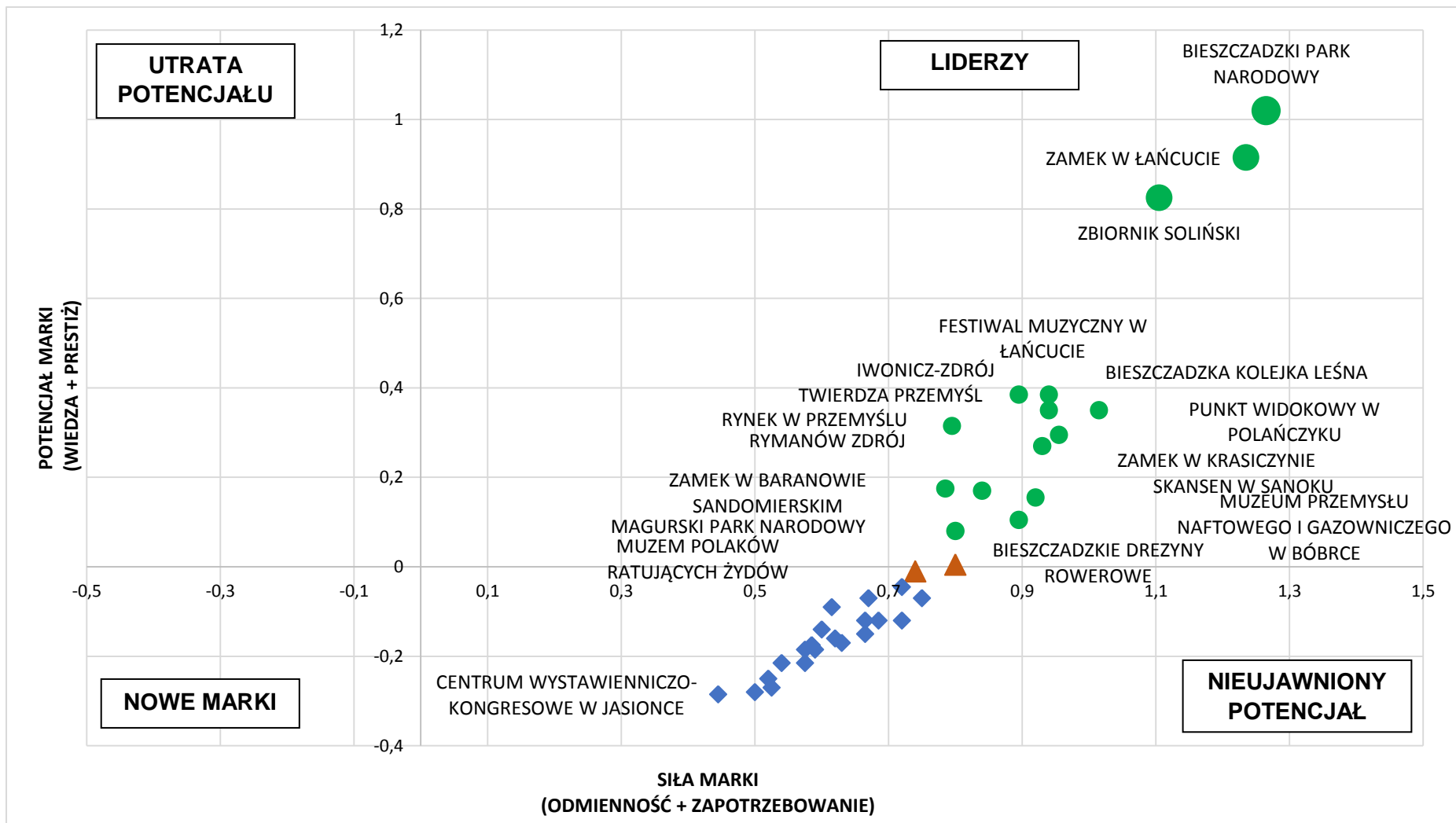
1. Bieszczady: Bieszczadzka Szkoła Rzemiosła, Leśny zwierzyńiec w Lisznej, Taras widokowy w Słonnem i Zagroda w Muczmem.
2. Rzeszów – miasto i region: Podziemna Trasa Turystyczna Rzeszowskie Piwnice, Muzeum Dobranocek, Fontanna Multimedialna w Rzeszowie, Kaskada solankowa w Sołonce i Centrum Wystawienniczo-Kongresowe w Jasionce.
3. Dolina Sanu i Wisły: Kopiec Tatarski w Przemyślu i Jezioro Tarnobrzесьkie.
4. Beskid Niski: Centrum Dziedzictwa Szkła, Skansen Archeologiczny „Karpacka Troja” i Rezerwat Prządki.

5. Roztocze Południowe: Horyniec-Zdrój, Muzeum Kresów w Lubaczowie, Festiwal Kultury Pogranicza Folkowisko, Zespół Cerkiewny w Radrużu, Cieszanów Rock Festiwal i Kresowa Osada w Baszni Dolnej.

Natomiast spośród analizowanych marek województwa podkarpackiego na pozycji lidera znalazło się 15 produktów markowych (oznaczone zielonymi znacznikami), przy czym 3 z nich ewidentnie wyróżniały się na tle grupy. Były to: Bieszczadzki Park Narodowy, Zamek w Łańcucie i Zbiornik Soliński. Warto w tym miejscu dodać, że 2 markowe produkty takie jak: Bieszczadzkie Drezyny Rowerowe i Muzeum Polaków Ratujących Żydów podczas II wojny światowej im. Rodziny Ulmów w Markowej znalazły się w fazie przejściowej, a mianowicie z obszaru nieujawnionego/niewykorzystanego potencjału do pozycji lidera.

Uwzględniając przynależność poszczególnych produktów markowych do konkretnych subregionów, w jednym przypadku, a mianowicie Roztocza Południowego, nie zidentyfikowano lidera. Wszystkie produkty znalazły się w obszarze nieujawnionego/niewykorzystanego potencjału. Czyli produkty te cechuje siła, są odmienne, posiadają pierwiastek oryginalności i jest na nie zgłaszane zapotrzebowania ze strony konsumentów, ale zbyt słaba jest m.in. wiedza na ich temat.

Każdy z 37 markowych produktów turystycznych województwa podkarpackiego został oceniony przez pryzmat czterech filarów marki, jakimi są: odmienność, szacunek, potrzeby i wiedza. Zauważono, że średnia ocena trzech aspektów była bardzo zbliżona – na podobnym poziomie oceniono odmienność, potrzebę oraz szacunek i taką ocenę należy postrzegać jako pozytywną. Natomiast zaskoczeniem o wydźwięku raczej pejoratywnym, była ocena czwartego filaru, jakim jest wiedza na temat marki. Zatem wiedza na temat markowych produktów turystycznych województwa podkarpackiego jest uboga i powierzchowna.



Rysunek 1. Mapa 37 produktów markowych województwa podkarpackiego według BAV

Jako, że jednym z założeń *Strategii rozwoju i komunikacji marketingowej turystyki województwa podkarpackiego na lata 2020-2025*<sup>38</sup>, było wyodrębnienie obszarów markowych w ramach krain turystycznych, zbadano w jaki sposób w odniesieniu do tych subregionów oceniane były cztery filary marki. Oceniane subregiony to: Roztocze Południowe, Beskid Niski, Rzeszów – miasto i region, Dolina Sanu i Wisły oraz Bieszczady. Ogólna ocena wszystkich filarów marki w odniesieniu do pięciu subregionów pozwoliła na sformułowanie dwóch zasadniczych wniosków: pozytywnego i negatywnego. Po pierwsze **wiedza, czyli znajomość marki, jej rozumienie było we wszystkich subregionach na niskim poziomie. Czyli świadomość i rozpoznawalność wielu produktów markowych województwa wśród badanych respondentów była mała. Pozytywny wydzźwięk pojawił się natomiast w przypadku filaru jakim jest odmienność. W każdym z subregionów ta cecha miała pozycję dominującą, co oznacza, że produkty markowe postrzegane były jako unikatowe, na swój sposób oryginalne, a to z kolei może przełożyć się na ich możliwy potencjał w przyszłości, przy sprawnej i przemyślanej działalności promocyjnej.**

Uwzględniając specyfikę poszczególnych subregionów warto zauważyć, że najmniej rozpoznany regionem (biorąc pod uwagę znajomość liczby markowych produktów tam występujących) w 2022 roku było Roztocze Południowe, natomiast najbardziej rozpoznany – Bieszczady. Bieszczady i Beskid Niski to także subregiony o znaczącej sile, biorąc pod uwagę odmienność i „nietypowość” markowych produktów turystycznych, jakie tam występują.

---

<sup>38</sup>H. Gonera, M. Pilarczyk, P. Brzeska, C. Molski, J. Reczek, K. Zieliński, P. Zmyślony, 2020, *Strategia rozwoju i komunikacji marketingowej turystyki województwa podkarpackiego na lata 2020-2025*, Landbrand, Załącznik do Uchwały Nr 167/0/35320 Zarządu Województwa Podkarpackiego w Rzeszowie z dnia 16 czerwca 2020 r.

## Przebieg badania wizerunku turystycznego w 2023 roku

W ramach umowy nr 17/06/2023 w dniach 21.06-24.07.2023 r. firma SOLIDATA zrealizowała agregację danych jakościowych na potrzeby cyklicznego badania wizerunku turystycznego województwa podkarpackiego. Przeprowadzono następujące działania:

- aktualizację i analizę obowiązujących dokumentów strategicznych,
- analizę w Google Trends wybranych słów kluczy,
- agregację danych wg klucza kategoryzacyjnego,
- aktualizację i analizę popularności atrakcji turystycznych (lista opracowana w 2021 roku),
- agregację opinii w Google Maps na temat atrakcji, które uzyskały powyżej 1000 opinii,
- opracowanie wykazu najpopularniejszych stron z formalnymi materiałami promocyjnymi (wg słów kluczy).

### Analiza obowiązujących dokumentów strategicznych

Weryfikacja aktualności formalnych wytycznych dotyczących polityki wizerunkowej województwa podkarpackiego wykazała, że obowiązują dwa główne opracowania o charakterze strategicznym, na podstawie których przygotowano listę słów kluczowych określających kierunki i ramy oficjalnego wizerunku turystycznego województwa: *Strategia rozwoju i komunikacji marketingowej turystyki województwa podkarpackiego na lata 2020-2025*, przyjęta przez Zarząd Województwa Podkarpackiego uchwałą nr 167/3530/20 z dnia 16.06.2020 oraz *Rewitalizacja strategii marki województwa podkarpackiego. Wytyczne do wdrażania strategii marki w latach 2020-2025. Podkarpackie – przestrzeń otwarta dla zaradnych*, przyjęta przez Zarząd Województwa Podkarpackiego uchwałą 199/4072/20 z dnia 15.09.2020. Innymi słowy – **lista 169 słów kluczowych nie uległa zmianie.**

### Analiza Google Trends

W obecnej edycji badania uzyskano analogiczne wyniki analizy Google Trends, jak w roku 2021. Użyto kombinacji „podkarpackie + słowo klucz”. W ostatnich 12 miesiącach słowa klucze opracowane na podstawie ww. dokumentów strategicznych nie uległy zmianie i **właściwie jedyną kombinacją zwracającą wyniki jest: podkarpackie + atrakcje.** W związku



z wynikami pierwszej edycji badania jakościowego oraz wynikami edycji ilościowej z 2022 roku, **zastosowano dodatkowo kombinacje: podkarpackie + nazwa subregionu + atrakcje**. Wyniki i zestawienia w postaci ilościowej znajdują się w pliku excel. W interpretacji należy pamiętać, że w Google Trends wynik 100 oznacza największą liczbę zapytań danego typu, a wszystkie pozostałe wyniki podawane są jako części procentowe tego punku odniesienia. Uzyskane wyniki zaktualizowano na dzień dostarczenia raportu – 24.07.2023.

## Klucz kategoryzacyjny

W związku z obowiązywaniem przyjętej w 2021 roku listy słów kluczy, użyto opracowanego w *Metodologii cyklicznych badań wizerunku turystycznego województwa podkarpackiego* klucza kategoryzacyjnego. Zgodnie z wytycznymi SOPZ weryfikowano każde ze słów kluczy w najpopularniejszej w Polsce wyszukiwarce Google w ramach karty incognito do 50 wyników (5 stron po 10 wyników wyszukiwania). **Do każdego z weryfikowanych słów** – w sytuacji identyfikacji treści spełniających kryteria SOPZ – **przypisywano w procesie kodowania inne słowa klucze z listy, a także ewentualnie dodatkowo kodowano słowa klucze spoza tej listy** (zgodnie z instrukcjami klucza kategoryzacyjnego). W praktyce sprawdzono 8450 wyników wyszukiwania (169 słów kluczy x 50 wyników).

Wśród słów kluczy zwracających wyniki w postaci przynajmniej jednego nieinstytucjonalnego, nieformalnego źródła znalazły się: ARCHITEKTURA, ATRAKCJE, BESKID, BIESZCZADY, BOLESTRASZYCE, BÓBRKA, DZIKOŚĆ, ENOTURYSTYKA, INSPIRACJA, LAS, PODRÓŻ, POGRANICZE, RELIGIA, ROWER, ROZTOCZE, SOLINA, WEEKEND, ZABYTKI. Do zakodowania zidentyfikowanych treści użyto kodów standardowych (opracowanych w 2021 roku na podstawie dokumentów strategicznych) 499 razy. Dodatkowo, treści umożliwiły opracowanie dodatkowych słów kluczy w liczbie 84 (zamieszczone w dalszej części raportu wykresy zawierają te kody, które występowały częściej niż 4 razy). Jest to podstawowa różnica względem badania realizowanego w 2021 roku – treści blogów (wyłącznie te ujawniły się w toku tegorocznego badania) wpisano w klucz kategoryzacyjny i zakodowano zgodnie z powyższą procedurą.

Oczywiście, część z tych treści została opracowana w ramach współpracy z Podkarpacką Regionalną Organizacją Turystyczną. Stanowią one jednak treści autentyczne dla potencjalnego odbiorcy – wyselekcjonowano jedynie te wpisy, w których autorzy blogów

opisywali własne pobyty w województwie podkarpackim, dzielili się własnymi doświadczeniami i spostrzeżeniami, prezentowali własne materiały wizualne (zdjęcia, filmy). Pod częścią z tych materiałów zresztą toczyła się (a niekiedy wciąż toczy się) dość ożywiona dyskusja i wymiana poglądów. Tym cenniejsze są to więc materiały do analizy kreowanego online wizerunku województwa podkarpackiego.

### Lista atrakcji – aktualizacja i analiza popularności

Opracowana w 2021 roku lista 370 atrakcji została zweryfikowana w 2023 roku. Działanie to ma na celu zachowanie ciągłości wnioskowania co do popularności poszczególnych subregionów turystycznych województwa podkarpackiego. Aktualizowanie liczby opinii dla każdego z tych miejsc pozwala także opisywać w dłuższej perspektywie czasowej ewentualną dynamikę zmian.

Jednak konieczna była aktualizacja listy 370 atrakcji – w związku ze zmianami wdrożonymi przez Google Maps (zmiana kategoryzacji, czasowe blokady opiniowania), ale także np. zamykaniem konkretnych działalności i miejsc, **obecna lista liczy sobie 342 pozycje**. Jak najbardziej możliwe jest jednak powtórzenie wnioskowania z 2021 roku co do popularności subregionów turystycznych województwa podkarpackiego na podstawie liczby opinii w Google Maps.

### Baza opinii na temat najpopularniejszych atrakcji

Najpoważniejszą zmianą wobec pierwszego badania jest opracowanie bazy opinii w Google Maps na temat najpopularniejszych atrakcji (w pierwotnym badaniu zaciągnięto po maksymalnie 20 opinii na temat większości z 370 zidentyfikowanych atrakcji). Tym razem, w celu agregacji możliwie najbardziej aktualnych opinii (a więc w celu poprawienia jakości i aktualności uzyskanych danych), zastosowano odmienne rozwiązanie – dla 56 atrakcji, które posiadają więcej niż 1000 opinii w Google Maps zaciągnięto do 10 opinii pozytywnych (5 gwiazdek) oraz do 10 opinii negatywnych (1 gwiazdka), ale nie starszych niż 18 miesięcy od dnia 24.07.2023 r. wstecz.

W tym miejscu należy zaznaczyć, że Google Maps prezentuje opinie w pierwszej kolejności zawierające tekst, a następnie wyłącznie te z przypisaną liczbą gwiazdek, ale bez

uzasadnienia. Najczęściej są to opinie konkretnych użytkowników Google Maps (upublicznione, a w toku agregacji anonimizowane). Zebrano wyłącznie te, które posiadały jakikolwiek walor merytoryczny, w kolejności prezentowania przyjętej przez Google Maps (ale z uwzględnieniem założenia o maks. 18 miesiącach wstecz). Do ich zakodowania użyto kodów standardowych (opracowanych w 2021 roku na podstawie dokumentów strategicznych) 740 razy. Dodatkowo, opinie umożliwiły opracowanie dodatkowych słów kluczy w liczbie 60 (zamieszczone w dalszej części raportu wykresy zawierają te kody, które występowały częściej niż 5 razy).

#### Wykaz najczęściej występujących stron internetowych

Analiza kombinacji **podkarpackie + słowo klucz** ujawniła liczne strony zwracające bardzo trafne treści na formułowane zapytanie, które jednak nie spełniały podstawowego założenia autentyczności i swoistej autonomiczności kreowanego online wizerunku turystycznego województwa podkarpackiego. Strony te wpisują się raczej w instytucjonalną stronę podmiotów odpowiedzialnych za kreowanie wizerunku turystycznego województwa zgodnie z przyjętymi założeniami strategicznymi. Innymi słowy, stanowią dowód na instytucjonalne działania w tym zakresie w Internecie. Zapytania nie zwracały pustych wyników, problematycznym było raczej znalezienie właśnie tych treści spontanicznych czy o bardziej autonomicznym charakterze – należy pamiętać, że w przyjętej metodologii badanie jakościowe ma przede wszystkim za zadanie weryfikację skuteczności założeń strategicznych instytucji województwa podkarpackiego odpowiedzialnych za politykę kreowania wizerunku i marki turystycznej województwa oraz subregionów turystycznych.

# Analiza opinii internetowych na temat walorów turystycznych województwa podkarpackiego w 2023 roku

## Analiza Google Trends

Polski Internet zdominowany jest przez rozwiązania Google – wg *Raportu Strategicznego IAB Polska*<sup>39</sup>, przeglądarka Chrome odpowiada za 63% ruchu w polskiej sieci<sup>40</sup>. To zdecydowanie koreluje z popularnością wyszukiwarki Google, która przez polskich internautów używana jest także w innych przeglądarkach i stanowi podstawowe narzędzie dla 92% użytkowników<sup>41</sup>. Niebagatelne znaczenie w tym kontekście ma fakt, że Google oferuje powiązane ze sobą rozwiązania – łącząc bezpłatne usługi wyszukiwania z zaawansowanym narzędziem do nawigacji w postaci Google Maps. To ostatnie z kolei, dzięki możliwości zamieszczania i edytowania informacji oraz opinii przez użytkowników, staje się współcześnie istotnym dla polskich użytkowników źródłem wskazówek na temat m.in. atrakcji i miejsc w wybranych lokalizacjach.

Biorąc powyższe pod uwagę, ale także uwzględniając deklaracje turystów i odwiedzających jednodniowych, którzy w kolejnych edycjach badania ruchu turystycznego w województwie podkarpackim wskazywali na Google oraz Google Maps, poddano analizie trendy wyszukiwania turystycznej informacji na temat województwa podkarpackiego w ostatnich 12 miesiącach. Umożliwia to narzędzie analityczne dostarczane przez Google – Google Trends<sup>42</sup>. Prezentowane poniżej wyniki należy interpretować w następujący sposób – wynik 100 wskazuje na największą zanotowaną liczbę, a pozostałe podawane są jako procentowe odniesienie wobec tej liczby. Google nie upublicznia rzeczywistych danych liczbowych, jednak pozwala uchwycić skalę popularności danego zapytania zarówno w perspektywie geograficznej (wg IP użytkowników), jak i czasowej oraz względem innych zapytań.

---

<sup>39</sup> Raport Strategiczny IAB Polska, Internet 2022/2023: [https://www.iab.org.pl/wp-content/uploads/2023/06/Raport-Strategiczny-Internet-IAB-Polska-2022\\_2023.pdf](https://www.iab.org.pl/wp-content/uploads/2023/06/Raport-Strategiczny-Internet-IAB-Polska-2022_2023.pdf)

<sup>40</sup> Tamże, str. 6

<sup>41</sup> <https://gs.statcounter.com/search-engine-market-share#monthly-202101-202112-bar>

<sup>42</sup> „Strona główna Google Trends (google.com/trends) zawiera wykryte przez Google pogrupowane tematy, które są ze sobą powiązane i razem zyskują na popularności w wyszukiwarce, w Google News lub YouTube. Zyskujące na popularności artykuły są gromadzone w oparciu o technologię Knowledge Graph Google, która zbiera wyszukiwane informacje z tych trzech platform, aby wykryć, kiedy dane artykuły zyskują na popularności w oparciu o względny nagły wzrost ilości i całkowitą liczbę wyszukiwań” – informacja ze strony Google Trends

Dane uzyskane dla zapytania „podkarpackie + atrakcje”<sup>43</sup> potwierdzają charakterystykę ruchu turystycznego w województwie podkarpackim. Hasło to jest najczęściej wyszukiwane przez mieszkańców województwa podkarpackiego (wartość 100), znacznie rzadziej będąc wpisywane w pozostałych województwach – najrzadziej w województwach pasa centralnego: białostockim, mazowieckim, łódzkim, kujawsko-pomorskim, wielkopolskim oraz lubuskim (6-7 razy rzadziej niż w województwie podkarpackim).

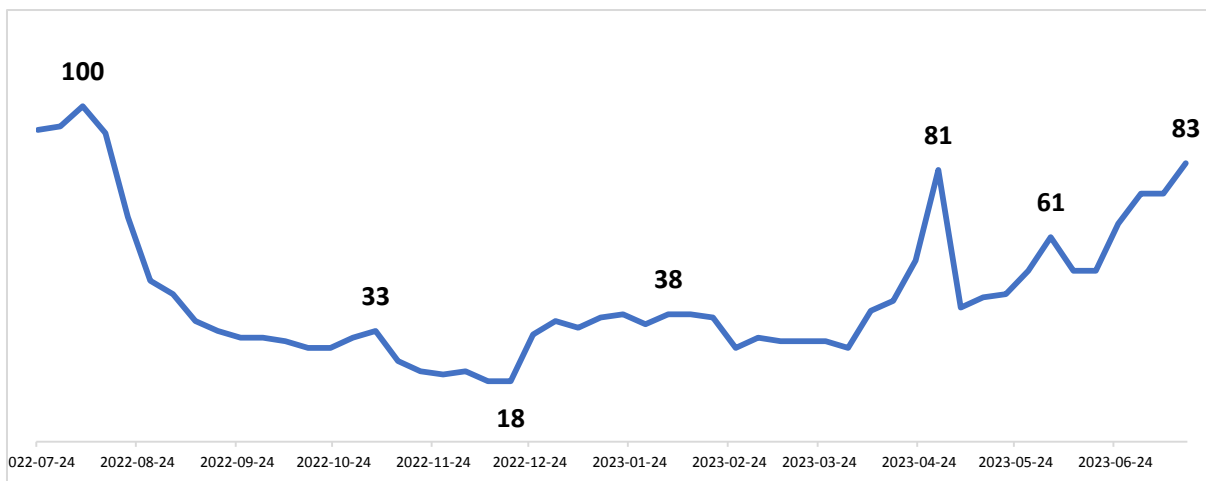


**Rysunek 2. Popularność hasła „podkarpackie + atrakcje” wg województw (Google Trends, 24.07.2022-24.07.2023, 100 – najczęściej wyszukiwane)**

Wiąże się to wyraźnie na regionalnym charakterem ruchu turystycznego w województwie podkarpackim. Dla porównania – analogiczne hasło „małopolskie + atrakcje” jest wyszukiwane średnio 2-3 razy rzadziej poza województwem małopolskim (w pozostałych województwach).

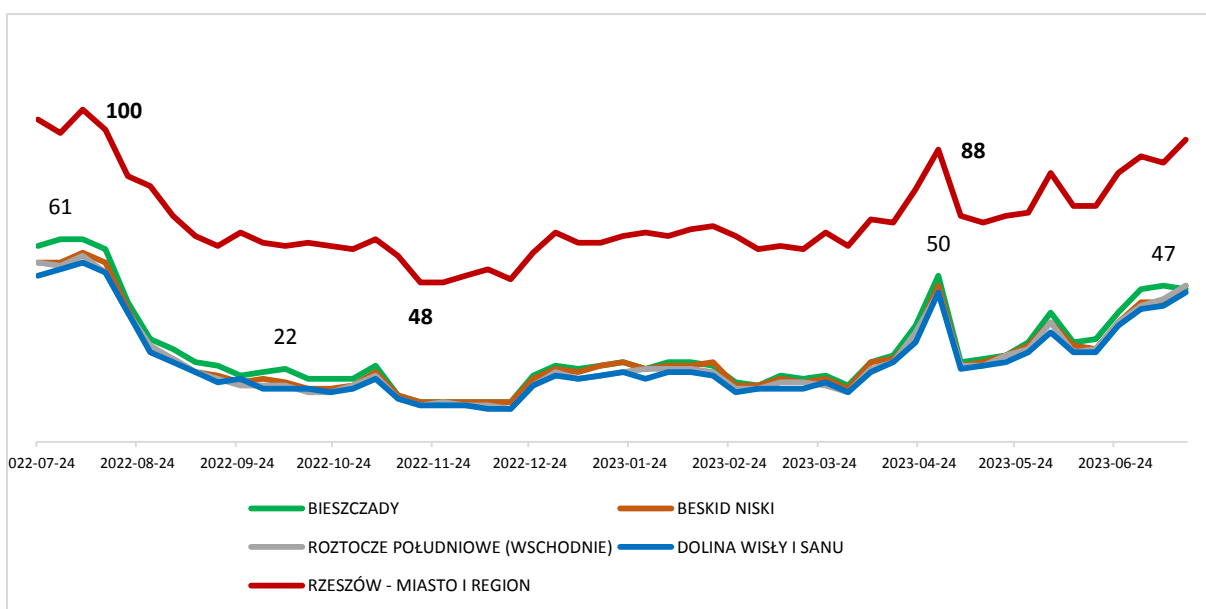
---

<sup>43</sup> Format tego zapytania został zweryfikowany w badaniu z 2021 roku, zwracając wyniki ściślej powiązane z tematyką turystyczną i walorami turystycznymi województwa podkarpackiego.



**Rysunek 3. Popularność hasła „podkarpackie + atrakcje” wg dat (Google Trends, 24.07.2022-24.07.2023, 100 – najczęściej wyszukiwane)**

Uwidacznia się także sezonowość popularności walorów turystycznych województwa podkarpackiego, ze zdecydowaną przewagą sezonu wiosenno-letniego nad jesienno-zimowym. Wartość 100 zanotowano na przełomie lipca i sierpnia, a najniższa popularność względem tego punktu odniesienia przypada na grudzień (zgodnie z przyjętymi założeniami analizowano ostatnie 12 miesięcy – czyli cykl roczny).



**Rysunek 4. Popularność hasła „podkarpackie + subregion + atrakcje” wg subregionów (Google Trends, 24.07.2022-24.07.2023, 100 – najczęściej wyszukiwane)**

Zweryfikowano także rozpoznawalność i popularność opracowanych dla województwa podkarpackiego subregionów turystycznych, zestawiając je ze sobą w ramach zapytania

„podkarpackie + subregion + atrakcje”. Powyższy wykres jednoznacznie dowodzi, że dla osób korzystających z wyszukiwarki Google w poszukiwaniu atrakcji w tym regionie (a dominują wśród nich przede wszystkim mieszkańcy tego województwa) zdecydowanie najpopularniejszy jest Rzeszów. Wyniki te dodatkowo zweryfikowano poprzez zestawienie ze sobą następujących haseł: „Rzeszów + atrakcje”, „Przemyśl + atrakcje” oraz „Solina + atrakcje” – uzyskano dokładnie takie same relacje, z przeważającą pozycją Rzeszowa. W interpretacji tych wyników należy jednak pamiętać, że zdecydowana część ruchu turystycznego w regionie realizowana jest przez mieszkańców województwa podkarpackiego.

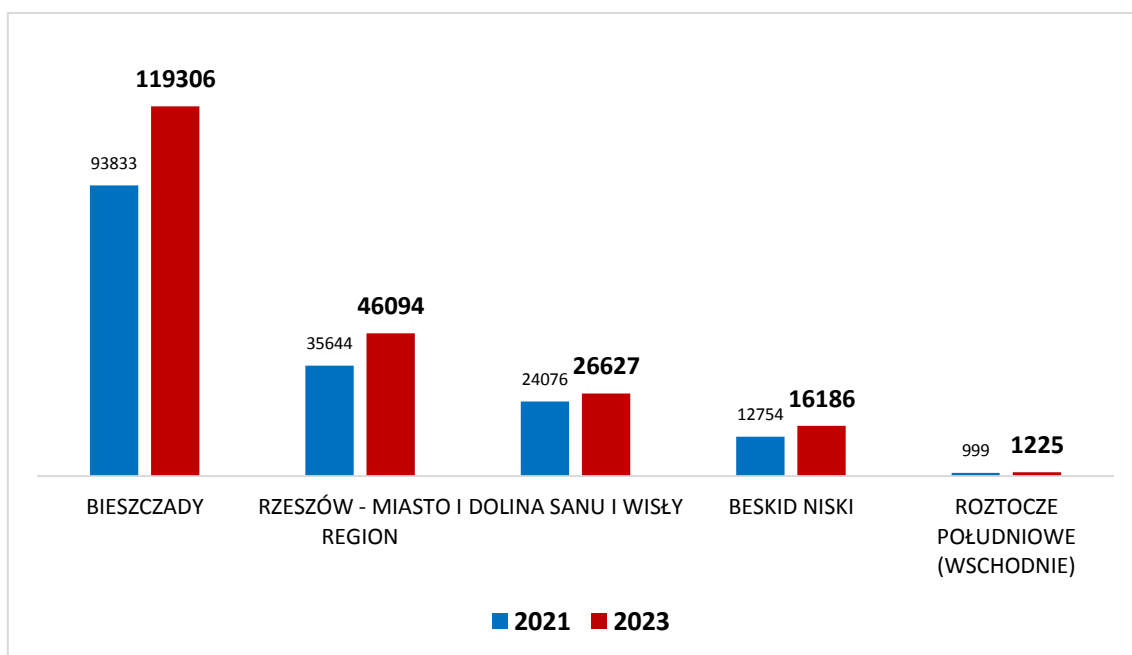
**Generalna konkluzja jest jednak taka, że subregiony turystyczne wymagają dalszych działań w budowaniu ich odrębnych marek i rozpoznawalności. Turyści i odwiedzający jednodniowi nie wyszukują informacji na temat walorów i atrakcji turystycznych kierując się nazwami subregionów.** Można wręcz odnieść wrażenie, że dla zdecydowanej większości użytkowników polskiego Internetu województwo podkarpackie jest raczej nieznaną i nawet Bieszczady „przegrywają” z Rzeszowem w tym konkretnym zestawieniu (należy podkreślić, że w zestawieniach Głównego Urzędu Statystycznego powiaty leski, bieszczadzki oraz Rzeszów notują największe natężenie ruchu turystycznego mierzone liczbą udzielanych noclegów<sup>44</sup>).

Informacja na temat walorów turystycznych, jeżeli jest już wyszukiwana, dotyczy konkretnej atrakcji lub konkretnej lokalizacji. **Innymi słowy, potencjalni turyści czy odwiedzający jednodniowi wyszukują informacje w sposób punktowy, nie łącząc ich ze sobą w bardziej rozbudowane pakiety (np. na bazie konkretnego subregionu).** W części poświęconej analizie danych zgromadzonych z wpisów na blogach podróżniczych znajdują się na to dowody. W tym miejscu należy podkreślić, że tego typu zachowanie wzmacnianie jest przez Google Maps, które umożliwiają wyszukanie atrakcji (wraz z opiniami na ich temat i linkami do stosownych stron internetowych) na podstawie lokalizacji wskazanej przez wyszukującego.

Poddano więc weryfikacji listę atrakcji zidentyfikowanych w badaniu w 2021 roku i zsumowano liczbę opinii (w Google Maps) dla atrakcji, które posiadają więcej niż 1000 opinii, z uwzględnieniem podziału na subregiony.

---

<sup>44</sup> *Turystyka w województwie podkarpackim w 2022 roku. Informacje sygnałowe*, Urząd Statystyczny w Rzeszowie, 31.05.2023



**Rysunek 5. Suma opinii dla atrakcji posiadających więcej niż 1000 ocen wg subregionów (Google Maps, 24.07.2023)**

Pod względem liczby opinii ranking popularności pięciu subregionów turystycznych województwa podkarpackiego nie uległ zmianie w porównaniu do 2021 roku. Nadal na czele są Bieszczady oraz Rzeszów – miasto i region. Atrakcje turystyczne w pozostałych trzech subregionach są znacznie rzadziej opiniowane. Zjawisko to ma charakter mechanizmu sprzężenia zwrotnego – częstsze opinie przyciągają uwagę potencjalnych turystów i odwiedzających jednodniowych, co z kolei przekłada się na większą liczbę opinii (związaną proporcjonalnie z wielkością ruchu turystycznego). Mechanizm ten potwierdza także liczba atrakcji ocenianych częściej niż 1000 razy w Google Maps dla każdego z subregionów – dla Bieszczadów 23 takie atrakcje, dla Rzeszowa – miasta i regionu 18 takich atrakcji, podczas gdy dla Roztocza Południowego (Wschodniego) jest to tylko jedna atrakcja z więcej niż 1000 opiniami.

**Znane i rozpoznawane atrakcje turystyczne zyskują więc z roku na rok coraz większą liczbę opinii (w przeważającej mierze pozytywnych), co wzmacnia ich rozpoznawalność i atrakcyjność – algorytmy wyszukiwania zdecydowanie promują tego typu zjawiska. Natomiast te nieodkryte takimi właściwie pozostają.** Jedynym praktycznym rozwiązaniem tego problemu jest położenie większego nacisku na promocję subregionów turystycznych mniej rozpoznawalnych, z jednoczesnym powiązaniem dłuższych opisów z linkowaniem do



konkretnych opinii w Google Maps (opcja „udostępnij” generuje odpowiedni link). Warto też rozważyć wspieranie instytucji i osób zarządzających tymi atrakcjami oraz odpowiedzialnych za administrowanie profilami tych atrakcji w Google Maps. W przypadku, kiedy dana atrakcja nie posiada bezpośredniego zarządzającego, warto rozważyć powierzenie takiej działalności lokalnym organizacjom turystycznym lub punktom/centrom informacji turystycznej – wcześniej odpowiednio szkoląc w tym zakresie konkretnego pracownika. Nie bez znaczenia jest także konsekwentne zachęcanie odwiedzających i turystów do pozostawienia opinii.

W związku z popularnością rozwiązań Google w Polsce, profile w Google Maps wydają się być koniecznością w perspektywie co najmniej najbliższych 10 lat.

### Opinie na temat walorów turystycznych województwa podkarpackiego – blogi

Jak wspomniano w części poświęconej przebiegowi badania, przeszukiwanie zasobów www wg słów kluczy opracowanych na podstawie dokumentów strategicznych dotyczących wizerunku turystycznego województwa podkarpackiego zaowocowało wynikami w postaci wpisów z blogów podróżniczych. **Były to jedyne źródła o charakterze nieformalnym – zdecydowana większość wyników kierowała do stron instytucji, organizacji lub przedsiębiorstw (dokładniejszy opis tych stron znajduje się w dalszej części raportu).** Kwintesencją jakościowych badań wizerunku turystycznego województwa podkarpackiego jest jednak próba uchwycenia źródeł, które przeciętny użytkownik Internetu potraktuje jako „autentyczne”. Autentyczność stanowi współcześnie jedno z podstawowych kryteriów weryfikacji publicznych opinii i odbiorcy są szczególnie na ten aspekt wyczuleni. Dlatego podczas agregacji danych unikano wpisów (także na blogach), które miały wybitnie komercyjny charakter. Wyselekcjonowano jedynie te, które – nawet jeśli powstawały we współpracy z Podkarpacką Regionalną Organizacją Turystyczną – bezpośrednio odwoływały się do wizyt, przeżyć i wrażeń autorów.



**Rysunek 6. Standardowe słowa kluczowe w opiniach formułowanych na blogach (strony www, 24.07.2023)**

Zidentyfikowane wpisy i opinie (w tym także zamieszczane na blogach komentarze do głównych wpisów) kładły w pierwszej kolejności nacisk na WRAŻENIA, podkreślając całą gamę pozytywnych emocji i wspomnień, jakie pobyty turystyczne pozostawiały w piszących. Praktycznie każdy z tych wpisów posiadał pozytywny ładunek emocjonalny, prezentując unikatową, indywidualną perspektywę w odbiorze podkarpackich walorów turystycznych.

Na te WRAŻENIA składały się w pierwszej warstwie PRZYRODA, WYJĄTKOWOŚĆ, ZABYTKI i BIESZCZADY, a w drugiej ARCHITEKTURA, DREWNO, GÓRY, WĘDRÓWKI i NATURA. To zdecydowanie najczęściej i w największym stopniu podkreślane walory województwa podkarpackiego. Zaczynając od Bieszczadów, to pojawiały się one we wpisach także jako kontrpunkt – podkreślano, że Podkarpackie to nie tylko Bieszczady, że województwo to ma znacznie więcej do zaoferowania, niż ten subregion najczęściej z nim kojarzony.

*Podkarpackie atrakcje - bo Podkarpacie to nie tylko bieszczadzkie połoniny! Większość osób, szczególnie z innych zakątków niż Podkarpacie, na hasło "Podkarpackie atrakcje" od razu ma w głowie bieszczadzkie połoniny. Wydaje nam się, że województwo podkarpackie jest wciąż bardzo niedocenionym i nieznanym regionem Polski. I mało kto ma świadomość tego, że na Podkarpaciu jest*

*znacznie więcej atrakcji niż jedynie przepiękne bieszczadzkie połoniny. Wiele osób także myśli, że całe Podkarpacie to właśnie Bieszczady. Te są jednak na południowym krańcu województwa podkarpackiego, nie całe Podkarpacie leży w samych Bieszczadach<sup>45</sup>.*

Z opisów takich jak ten wyłaniał się więc obraz województwa podkarpackiego jako krainy wartej odkrycia i poznania (najlepiej w wariancie *slow* – wędrując), która zaskakuje swoją różnorodnością, ale w której konsekwentnie przyroda i natura współistnieją z mieszkańcami, co dla zewnętrznego odbiorcy przejawia się przede wszystkim w drewnianej architekturze. DREWNO i ARCHITEKTURA bardzo zwracały uwagę piszących i komentujących. Oczywiście, przywoływano cerkwie i „Podkarpacki Szlak Architektury Drewnianej”, ale także świeckie budowle w ramach tego szlaku nie były obojętne, a „Cichy Memoriał” i związane z nim deskale wywoływały ogromne WRAŻENIE właśnie.

PRZESZŁOŚĆ, KULTURA, KULINARIA, ATRAKCJE czy LUDOWOŚĆ to kolejne elementy tej samej układanki, wpisujące się podkarpacką mozaikę. WRAŻEŃ dostarczają nie tylko widoki przyrody, ale także ludowa kultura i kuchnia wciąż żywe w tym regionie, stanowiące łącznik z romantyzowaną przeszłością. Ta ostatnia zresztą była przywoływana już w pierwszej warstwie jako ZABYTKI.

*Jak ja kocham zamki. Znaczący nie mogę powiedzieć, że bym widziała jakąś przeogromną ich liczbę... Jeszcze mniej zwiedziłam ich... wewnątrz. Ale muszę przyznać, że te wszystkie opisane przez Was są... Przepiękne. Jednak coś jest w powiedzeniu, że cudze chwalicie, swego nie znacie. Człowiek zwiedza zamki głównie zagranicą, a tu proszę. Takie perełki w Polsce. Swoją drogą to jak tak czytałam ten Wasz wpis i przeglądam Wasze relacje na Instagramie to mam wrażenie, że Podkarpacie to taki trochę niedoceniany „turystycznie” region. Wiadomo, że góry i te „główne, turystyczne” miejsca są... Oblegane, ale jakoś tak mam wrażenie na podstawie obserwacji tego, co publikujecie, że... Takich perełek jest o wiele więcej. Ale to może nie tylko kwestia Podkarpacia, że często odwiedzamy te największe atrakcje z danego regionu, często pomijając te wydawałoby się... „mniej istotne”. A tu proszę. Takie cuda<sup>46</sup>.*

**Wyraźnie wizerunek turystyczny województwa podkarpackiego prezentowany we wpisach blogerów koncentruje się wokół rustykalnych akcentów, silnie nawiązując do**

---

<sup>45</sup> <https://rudeiczarne.pl/podkarpackie-atrakcje-bo-podkarpacie-to-nie-tylko-bieszczadzkie-poloniny/>

<sup>46</sup> <https://rudeiczarne.pl/zamki-na-podkarpaciu-szlakiem-10-najpiekniejszych-zamkow-podkarpackich/>  
(komentarz)

przyrody i natury terenów górskich, związanych z nimi ludowości i kultury, architektury drewnianej. Ten sielankowy obraz ma w sobie nuty tajemniczości związane z przeszłością (często burzliwą) regionu, która wciąż jest do odkrycia na każdym kroku. Nawet zamki i pałace wpisują się w tę wiejską sielankowość, przywołując nieco mickiewiczowskie wizje regionu, w którym wciąż możliwe jest posmakowanie spokojnego romantyzmu.

Obraz ten wzmacniają i uzupełniają dodatkowe skojarzenia, które nie występowały w oficjalnych dokumentach strategicznych na temat wizerunku turystycznego województwa podkarpackiego, ale dominują we wpisach i komentarzach zidentyfikowanych wg wyszukiwania „podkarpackie + słowa klucze”.



Rysunek 7. Dodatkowe słowa klucze zidentyfikowane w opiniach formułowanych na blogach (strony www, 24.07.2023)

Województwo podkarpackie jest więc pełne SZLAKÓW (pieszych, rowerowych, tematycznych) i CERKWI (śladów dawnego zróżnicowania i codzienności ludzi tu kiedyś żyjących), które łączą TAJEMNICZOŚĆ, PIĘKNO, HISTORIA i ODLUDNOŚĆ. **W tych opisach więc nie tyle dominuje przestrzeń dzika i dla odważnych, co raczej wiejskość swojska i spokojna, niegdyś zamieszкана, ale obecnie opuszczona i gotowa do ponownego**

**odkrycia.** W tle przewijają się takie skojarzenia, jak SPOKÓJ, CISZA, DLA DZIECI czy OPUSZCZONE WSIE. Nie bez znaczenia są również DESKALE, MURALE, UNESCO i ZAMKI.

*Kochamy Bieszczady, ale najbardziej te poza szlakiem, jak np. wysiedlone wioski, w których jest jakaś nostalgia, wzruszenie, tyle historii. A całe Podkarpacie pełne jest wspaniałych miejsc, o których się zapomina. W tym także zamki, których jest tutaj naprawdę sporo – te, które opisaliśmy to zaledwie namiastka tego, co czeka na Podkarpaciu na odkrycie. Mamy nadzieję, że przyjedziesz kiedyś na Podkarpacie i dasz się ponieść tutejszym tajemnicom, które czekają na odkrycie! Dziękujemy bardzo za komentarz i pozdrawiamy ciepło!<sup>47</sup>*

Tego typu skojarzenia wywoływała lektura zidentyfikowanych wpisów na blogach na temat walorów turystycznych województwa podkarpackiego. Kodowanie tych treści, zarówno wg listy podstawowej, jak i podczas tworzenia listy dodatkowych skojarzeń, tylko potwierdziło, że w wizerunku turystycznym województwa podkarpackiego dominują nuty spokojnej rustykalności, która nie tyle kojarzy się z wyzwaniem czy przygodą, co raczej spokojem i ciszą.

Od czasu do czasu przywoływano także Listę Światowego Dziedzictwa UNESCO, podkreślając, jak bardzo wyjątkowe i unikatowe atrakcje znajdują się w województwie podkarpackim. I jak wiele jeszcze jest do odkrycia. Dla blogerów szczególnymi produktami turystycznymi były na pewno szlaki: „Podkarpacki Szlak Architektury Drewnianej”, „Podkarpacki Szlak Filmowy”, „Cichy Memoriał”, „Szlak Odkrywców Czarnego Złota”, „Podkarpacki Szlak Winnic”, ale także np. Green Velo.

Wpisy wykraczały zdecydowanie poza opis pojedynczych atrakcji turystycznych. Najczęściej zawierały zdjęcia, nierzadko krótkie filmy autorstwa blogerów, które dodatkowo wzbogacały warstwę opisową treści. Prezentowały całościowy obraz konkretnego subregionu lub zbioru (np. w formie szlaku) atrakcji, które miały wspólny mianownik tematyczny i które dostarczały spójnych wewnętrznie zestawów wrażeń. Wpisy te, dłuższe w formie, stanowiły swoistą opowieść (okraszoną dobrymi jakościowo materiałami audiowizualnymi) o szczególnych przeżyciach związanych z konkretnymi walorami turystycznymi województwa podkarpackiego. Należy podkreślić, że to bardzo szczególna

---

<sup>47</sup> <https://rudeiczarne.pl/zamki-na-podkarpaciu-szlakiem-10-najpiekniejszych-zamkow-podkarpackich/>  
(komentarz)

forma uprawiania turystyki, dojrzała i zaawansowana, skoncentrowana na wybranych tematach, do których starannie wyszukuje się złożone produkty turystyczne, dostarczające bardzo konkretnych wrażeń. W takim podejściu do turystyki konkretne miejsca i atrakcje dobierane są do oczekiwanych, spójnych wewnętrznie rezultatów.

Co ciekawe, **motyw przewodni** – a więc dominujący w kreowanym przez blogerów wizerunku turystycznym województwa podkarpackiego – **rustykalnej przeszłości zanurzonej w ciszy i spokoju wyjątkowej przyrody, z elementami tajemniczości opuszczonych wsi i podupadłych zamków czy pałaców, jest uniwersalny dla całego województwa podkarpackiego**. Oznacza to, że umożliwia podobną opowieść dla wszystkich pięciu subregionów turystycznych województwa, z uwypuklaniem jedynie subregionalnych akcentów:

- Bieszczady – opuszczone wsie, cerkwie;
- Beskid Niski – przyroda, natura, ruiny, opuszczone wsie;
- Dolina Sanu i Wisły – przyroda, zamki i pałace;
- Rzeszów – miasto i region – zamki i pałace;
- Roztocze Południowe (Wschodnie) – przyroda, natura.

## Opinie na temat walorów turystycznych województwa podkarpackiego – Google Maps

Opinie formułowane przez odwiedzających i turystów w Google Maps mają zupełnie inny charakter niż analizowane wcześniej rozbudowane posty blogerów. Z definicji to bardzo skondensowane w objętości, pragmatyczne wskazówki co do ewentualnych plusów lub minusów wpływających na odbiór ocenianego miejsca lub atrakcji. Ocena dokonywana jest na dwóch poziomach – pierwszy to przyznanie liczby gwiazdek, gdzie 5 oznacza ocenę bardzo dobrą, a 1 gwiazdka oznacza ocenę negatywną; na drugim poziomie możliwe jest dodatkowo opisanie (uzasadnienie) wystawianej oceny. **To bardzo często spontaniczny, artykułowany w trakcie lub tuż po wizycie, głos na temat subiektywnych odczuć i wrażeń. Stąd, stanowi wyjątkowo cenne źródło informacji, w jaki sposób postrzegane są poszczególne atrakcje i walory turystyczne województwa. Co więcej, dla użytkowników Google Maps to często podstawowe i nierzadko jedyne źródło informacji o poszczególnych atrakcjach czy lokacjach.**

*Skuszeni dobrymi opiniami skierowaliśmy swoje pierwsze kroki do tego przybytku...*<sup>48</sup>

W tym miejscu należy podkreślić, że analiza ma charakter jakościowy, podjęto więc decyzję o agregowaniu do 10 najnowszych opinii 5- i 1-gwiazdkowych (tych ostatnich i tak jest znacznie mniej – ze względu na średnią), co umożliwia – przy kodowaniu wg tej samej listy – uchwycenie ewentualnych kontrowersyjnych elementów. Opinie negatywne zostały zgromadzone tylko i wyłącznie w tym celu.

Podobnie, jak w przypadku wpisów na blogach, w pierwszej kolejności zagregowane pozytywne opinie kodowane były zgodnie z listą słów kluczy wynikającą z analizy dokumentów strategicznych dotyczących wizerunku województwa podkarpackiego.



**Rysunek 8. Standardowe słowa klucze zidentyfikowane w pozytywnych opiniach najpopularniejszych atrakcji (Google Maps, 24.07.2023)**

Na wstępie należy jeszcze dodać, że rozkład takich, a nie innych atrybutów jest silnie skorelowany z atrakcjami, które stanowią czołówkę podkarpackich atrakcji – to konkretne lokacje: obiekty i miejsca. Oceniający w pierwszej kolejności podkreślali PRZESZŁOŚĆ jako

<sup>48</sup> Początek negatywnej opinii dla jednej z 55 atrakcji ocenianych częściej niż 1000 razy

niewątpliwy atut ocenianych atrakcji. Była to podstawowa ceniona cecha czy walor. Drugim kontekstem były ODPOCZYNEK, ATRAKCJE, PRZYRODA, WODA, PARKI, AKTYWNOŚĆ i KULINARIA. Zwracano więc uwagę na to, czy w tych lokacjach możliwy jest odpoczynek, czy dostarczają jakiegokolwiek atrakcje. Atrakcyjność danej lokacji wiązana była z tym, na ile i jakich atrakcji dostarczała, często związanych z przyrodą (a w szczególności wodą). Podkreślano także możliwe aktywności (spacery, wycieczki piesze czy rowerowe) – jako bardziej uszczegółowione atrakcje. Wreszcie, nie bez znaczenia były dostępne na miejscu kulinaria. Trzecim wymiarem były: NATURA, MUZEA, BIESZCZADY i WEEKEND. Zdecydowanie pozytywnie oceniane atrakcje województwa podkarpackiego pojawiają się w kontekście weekendowych wycieczek, bądź to na „łono natury”, czyli często kojarzone z Bieszczadami, bądź to w celu zwiedzania muzeów.

Należy jednak dodać, że w tle przewijały się charakterystyczne dla wizerunku turystycznego województwa podkarpackiego hasła, takie jak: EMOCJE, LAS, WĘDRÓWKI, ZDROWIE, ROWER, RELIGIA, SOLINA, PRZEMYSŁ, WIELOKULTUROWOŚĆ, RĘKODZIEŁO, SKANSENY, ale także BEKSIŃSKI, czy PRZEMYSŁ. Od czasu do czasu wskazywano na WYJĄTKOWOŚĆ.

Innymi słowy, **oceniający najczęściej zwracali uwagę na te elementy, które w pewnym sensie podkreślali także analizowani wcześniej blogerzy. Kluczowe są tu z jednej strony natura i przyroda, z drugiej ślady przeszłości, ale także wyjątkowość związana z funkcjonowaniem w długiej perspektywie czasowej ludzi w takim otoczeniu. Brakowało bezpośrednich nawiązań do wiejskości regionu, ale w większym stopniu uwypuklona została przeszłość wielokulturowości województwa podkarpackiego.**

Konieczne jednak było uzupełnienie podstawowej listy kodów o te wątki, które nie były uwzględnione w dokumentach strategicznych dotyczących wizerunku turystycznego województwa podkarpackiego.





**Rysunek 9. Dodatkowe słowa kluczowe zidentyfikowane w pozytywnych opiniach najpopularniejszych atrakcji (Google Maps, 24.07.2023)**

Każda z ocenianych atrakcji była analizowana pod kątem jej dostępności **DLA DZIECI**. To najważniejsza właściwie cecha, na którą zwracali niemal wszyscy oceniający. Biorąc pod uwagę, że analizie poddano opinie bardzo pozytywne, wskazywano w nich, że są one jak najbardziej przystosowane i przeznaczone dla dzieci. Innymi słowy, województwo podkarpackie ma wizerunek regionu umożliwiającego zorganizowanie rodzinnych wakacji, na których dzieci nie będą się nudzić. Pragmatyzm ocen w Google Maps przejawia się także w charakterze drugiego tła – INFRASTRUKTURA oraz PŁATNOŚCI i OBSŁUGA. W przypadku pierwszego z wymiarów, podkreślano ilość i jakość parkingów, toalet, wyposażenia dodatkowego itp. W przypadku drugiego – różne sposoby płacenia, ale przede wszystkim przystępność cen i ich pozytywną relację do jakości oferowanej przez daną atrakcję. W przypadku obsługi wskazywano najczęściej na uprzejmość i zaangażowanie w pracę, wiedzę na temat atrakcji i znajomość historii, generalnie otwartość i elastyczność w rozwiązywaniu potencjalnych problemów.

Jednak kierowano się nie tylko pragmatyzmem w formułowaniu opinii, podkreślano także PIĘKNO, WIDOKI i nieco rzadziej KLIMAT. Stanowiło to odrębną kategorię skojarzeń, wskazującą na aspekt wrażeń i wyjątkowości atrakcji.

Wracając jednak do wspomnianego pragmatyzmu, zwracano uwagę na ZWIERZĘTA, głównie jako atrakcję DLA DZIECI. Tam, gdzie tylko zorganizowano jakiegokolwiek mini zoo lub była możliwość poobserwowania zwierząt zagrodowych, natychmiast było to podkreślane w ocenach. Dla młodszych odbiorców kluczowa była także MULTIMEDIALNOŚĆ konkretnych ekspozycji. Nie bez znaczenia była CZYSTOŚĆ (zwłaszcza w toaletach). Atrakcje postrzegane także były w kontekście ich zlokalizowania PO DRODZE – łatwiej dostępności, możliwości szybkiego zwiedzenia, bez szczególnego zbaczania z wyznaczonej trasy. Wątek zyskujący na znaczeniu to PSY – w miejscach, gdzie ich obecność była mile widziana lub neutralnie traktowana, oceniający potrafili do docenić.

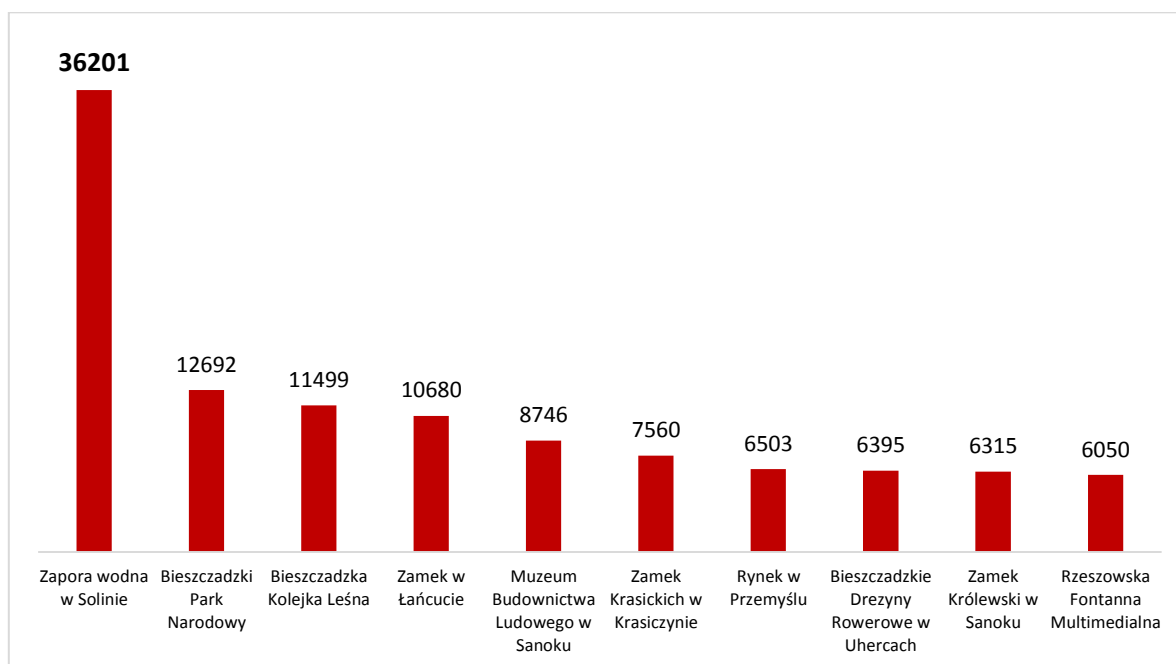
Analiza powyższego wykresu wskazuje, że faktycznie oceniający zwracali uwagę na bardzo konkretne aspekty organizacji poszczególnych atrakcji. Reasumując wizerunek turystyczny województwa podkarpackiego można stwierdzić, że **w ocenach w Google Maps jest to region umożliwiający zorganizowanie rodzinnego pobytu weekendowego, podczas którego jest okazja do zwiedzenia szeregu całkiem dobrze przygotowanych atrakcji nie tylko w Bieszczadach, gdzie dzieci nie będą się nudziły. Wspomniane atrakcje związane są z przeszłością regionu, ale zapewniają kontakt z przyrodą i naturą (w kontrolowany i bezpieczny sposób) oraz aktywność. Niebagatelna jest także możliwość zapoznania się z lokalnymi i regionalnymi kulinariami oraz rękodziełem.**

#### Podkarpackie UEP i USP

Przyjęto, że potencjalny użytkownik Google Maps sprawdza w pierwszej kolejności średnią ocenę danej wyszukiwanej lokacji, a następnie przegląda najwyższe i najniższe noty oraz dołączone do nich opinie. Są to więc idealne wskaźniki UEP (Unique Experience Proposition), ponieważ w myśl zasady że „nie ważne, jak mówią, byleby mówili”, stanowią emocjonalne „wyzwalacze” skłaniające „klienta” do odwiedzenia i skorzystania z oferty.

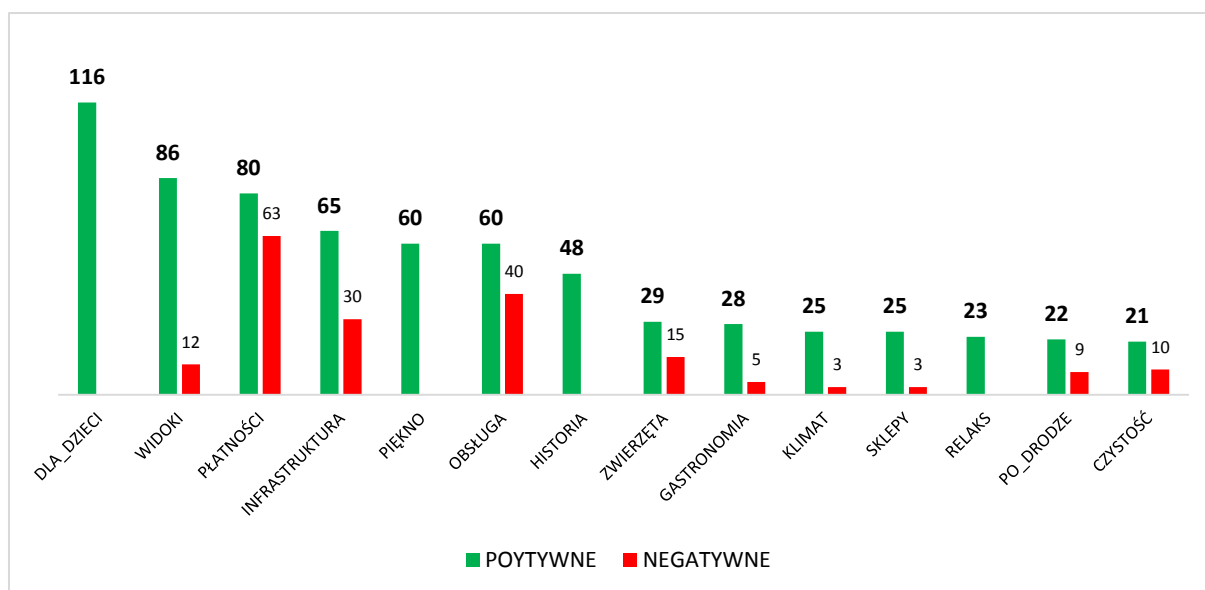
Jednocześnie Unique Selling Proposition/Point (USP) to czynniki wyróżniające produkty lub usługi spośród konkurencyjnych ofert. Unikatowe cechy wyróżniające to swoiste korzyści, które klient otrzymuje podczas (lub po zakończeniu) dokonania zakupu i użytkowania. Te cechy mogą odnosić się do sfery emocjonalnej (UEP), działając pozytywnie na podświadomość oraz wzbudzając pozytywne uczucia.

Zdecydowano się więc zgromadzić najświeższe opinie pisemne (nie starsze niż 12 miesięcy) na temat atrakcji posiadających więcej niż 1000 ocen w Google Maps wg klucza liczby gwiazdek, skupiając się na pozytywnych (5 gwiazdek) oraz negatywnych (1 gwiazdka) opiniach. Pod tym względem nie trudno też jednoznacznie orzec, że wszystkie one posiadają wysoki wskaźnik UEP (Unique Experience Proposition) – zostały bowiem ocenione co najmniej 1000 razy.



**Rysunek 10. Dziesięć atrakcji posiadających największą liczbę opinii w Google Maps (2023)**

Należy podkreślić, że średnia ocena wszystkich 55 uwzględnionych w badaniu opiniowanych atrakcji jest powyżej 4,0, co w praktyce oznacza, że znacznie częściej przyznawano 4 i 5 gwiazdek niż 1 czy 2 gwiazdki. Zatem, wskaźnik USP (Unique Selling Proposition) jest dla nich wysoki. Pozostawało jednak pytanie o najbardziej kontrowersyjne cechy czy wymiary oceny, które mogłyby ewentualnie zaburzać USP – dlatego właśnie zgromadzono także opinie negatywne.



**Rysunek 11. Rozkład częstości pozytywnych i negatywnych opinii wg tematów w spontanicznie tworzonych treściach internetowych na temat walorów turystycznych województwa podkarpackiego (2023)**

Powyższy wykres prezentuje wątki dominujące w pozytywnych opiniach (4 i 5 gwiazdek). UEP oraz USP bazują na pozytywnych skojarzeniach i emocjach. **W porównaniu do edycji z 2021 roku nastąpiła zmiana w rozkładzie akcentów. Na pierwszym miejscu nadal pozostaje kwestia dostępności atrakcji DLA DZIECI, ale drugim najczęściej wskazywanym atutem tym razem były WIDOKI (poprzednio INFRASTRUKTURA), a następnie PŁATNOŚCI (w 2021 na miejscu 10.) oraz INFRASTRUKTURA.**

Niemniej jednak, artykułowano także negatywne opinie, a ich analiza ujawniła szereg wątków, które były najczęściej oceniane ambiwalentnie – czyli w kontekście wskaźników USP, wywołują największe kontrowersje:

- ORGANIZACJA (w 82 opiniach negatywnych),
- PŁATNOŚCI (w 54 opiniach negatywnych i 9 pozytywnych),
- OBSŁUGA (w 40 opiniach negatywnych),
- INFRASTRUKTURA (w 20 opiniach negatywnych i 10 pozytywnych),
- NUDA (w 18 opiniach negatywnych),
- ZŁE WARUNKI DLA ZWIERZĄT (w 15 opiniach negatywnych).

Brak informacji lub błędna informacja, nieczytelność instrukcji, nieprzejrzystość warunków korzystania – to wszystko składało się na ORGANIZACJĘ. Jakiegokolwiek niedopatrzenia czy zaniechania ze strony podmiotu odpowiedzialnego za daną atrakcję są

natychmiast powodem do formułowania negatywnej opinii. Łączy się to także często z niezadowoleniem z wysokości opłaty za wstęp (PŁATNOŚCI), gdzie punktowano, że ceny są zbyt wysokie i zupełnie nie odpowiadają jakości oferowanych atrakcji. Wreszcie, właściwie jednym tchem w wielu z negatywnych opinii łączono dwa powyższe z jakością OBSŁUGI, narzekając na kulturę osobistą czy zaangażowanie osób odpowiedzialnych za obsługę danych atrakcji turystycznych. Relacja ceny do jakości analizowana i oceniana była także w odniesieniu do INFRASTRUKTURY – braku toalet, ograniczonej liczby parkingów, braku gastronomii czy sklepów z pamiątkami; oraz NUDY – całościowej oceny jakości atrakcji.

**To wszystko stanowi nieodłączny element codziennego funkcjonowania podmiotów w branży turystycznej i niemożliwe jest unikanie negatywnych ocen w tych kwestiach.** Na szczególną uwagę zasługuje jednak rzadziej przewijający się wątek, który może w przyszłości nabierać znaczenia – ZŁE WARUNKI przetrzymywania wspomnianych ZWIERZĄT zagrodowych, które są atrakcją DLA DZIECI. Wzrastająca wrażliwość społeczna na warunki, w jakich trzymane są zwierzęta gospodarskie będzie przekładać się na rosnący krytycyzm wobec naginania norm w traktowaniu zwierząt i w ostateczności wpływać będzie na negatywne opinie, a być może i w większym stopniu odcisnie się negatywnie na wizerunku turystycznym województwa podkarpackiego.

#### Wizerunek turystyczny województwa podkarpackiego online – realia a założenia

Zestawiając ze sobą oba źródła skojarzeń i opinii na temat walorów i atrakcji turystycznych województwa podkarpackiego uzyskano finalny wizerunek turystyczny online w 2023 roku. Potencjalny turysta lub odwiedzający jednodniowy, zainteresowany wizytą w tym regionie i przeszukując w tym celu Internet, zetknie się z następującymi poniższymi skojarzeniami (Ryc. 9, 10).

Jeżeli popatrzy się na te skojarzenia przez pryzmat wizji kreowanej w dokumentach strategicznych określających wizerunek turystyczny Podkarpackiego, to w spontanicznie tworzonych skojarzeniach dominuje PRZESZŁOŚĆ, jako motyw przewodni.



**Rysunek 12. Standardowe słowa kluczowe zidentyfikowane online – spontaniczny wizerunek województwa podkarpackiego w 2023 roku**

W dalszej kolejności województwo kojarzy się także z ATRAKCJAMI, WODĄ, PRZYRODĄ, a następnie z WYJĄTKOWOŚCIĄ, WRAŻENIAMI, ODPOCZYNIEM, AKTYWNOŚCIĄ, ZABYTKAMI, PARKAMI, NATURĄ, BIESZCZADAMI, ARCHITEKTURĄ i KULINARIAMI. Pozostałe skojarzenia tworzą raczej tło dla tych dominujących elementów wizerunku. Innymi słowy, **wizerunek turystyczny województwa podkarpackiego (na podstawie zebranych danych) zbudowany jest na fundamencie przeszłości, która łączy przyrodę, wodę, naturę (aktywny wypoczynek) z zabytkami, architekturą, parkami i kulinariami (pasywny odpoczynek) głównie w Bieszczadach, dostarczając wyjątkowych wrażeń. Takim jawi się Podkarpackie, jeżeli użyje się kalki przyjętej w dokumentach strategicznych.**

Jeżeli jednak popatrzeć na województwo podkarpackie wyłącznie oczami oceniających atrakcje i piszących blogi, to wizerunek ten przyjmuje nieco inny wydźwięk.



**Rysunek 13. Dodatkowe słowa kluczowe zidentyfikowane online – spontaniczny wizerunek województwa podkarpackiego w 2023 roku**

Wśród skojarzeń dodatkowych na pierwszym miejscu jest DLA DZIECI, następnie WIDOKI, INFRASTRUKTURA i PŁATNOŚCI. Kolejną warstwą skojarzeń są HISTORIA, PIĘKNO i OBSŁUGA. W tle przewijają się zaś RELAKS, CISZA, SPOKÓJ, CERKWIE, IKONY, KLIMAT, RUINY, Tajemniczość i Odludność z jednej strony i z drugiej – GASTRONOMIA, REGIONALIA, PO DRODZE, SZLAKI, CZYSTOŚĆ, MULTIMEDIA, POKAZY, ZWIERZĘTA i PSY.

**Jest to więc wizerunek województwa przyjaznego rodzinnemu wypoczynkowi z dziećmi, z dobrze przygotowaną infrastrukturą turystyczną i przystępnego cenowo, cichego i spokojnego, umożliwiającego relaks, którego klimat budują historia, tajemniczość i odludność oraz cerkwie i ikony, ale także regionalna kuchnia.** Atrakcje turystyczne bywają przyjazne dzieciom w warstwie multimedialnej i pokazów. Z perspektywy najmłodszych odbiorców nie bez znaczenia jest także możliwość obcowania ze zwierzętami zagrodowymi, a baza turystyczna w coraz większym stopniu otwarta jest na obecność zwierząt domowych (psy to coraz częściej równoprawni członkowie rodzin).

**Tabela 3. Wizerunek turystyczny województwa podkarpackiego na tle wizerunku z innych źródeł**

Strategia rozwoju i komunikacji marketingowej turystyki województwa podkarpackiego na lata 2020-2025		Rewitalizacja strategii marki województwa podkarpackiego. Wytyczne do wdrażania strategii marki w latach 2020-2025 pt. „Podkarpackie. Przestrzeń otwarta dla zaradnych”		Spontanicznie wytwarzany wizerunek turystyczny województwa podkarpackiego – źródła internetowe 2021		Badania wizerunku turystycznego województwa podkarpackiego w 2022 r.		Spontanicznie wytwarzany wizerunek turystyczny województwa podkarpackiego – źródła internetowe 2023	
klucz	%	klucz	%	klucz	%	klucz	%	Klucz	%
ROZWÓJ	9,01	ZARADNOŚĆ	6,87	CIĘKAWOŚĆ	13,86	GÓRY	21,8	PRZESZŁOŚĆ	6,46
WĘDRÓWKI	3,95	WRAŻENIA	6,29	MIASTA	6,98	BIESZCZADY	19,8	ATRAKCJE	5,41
KULINARIA	3,50	WARTOŚCI	5,38	ATRAKCJE	6,34	NIC, BRAK SKOJARZEŃ	17,3	WODA	4,44
WYJĄTKOWOŚĆ	2,92	WYJĄTKOWOŚĆ	5,05	WRAŻENIA	4,89	RZESZÓW	10,6	PRZYRODA	4,28
EKSPLORACJA	2,82	EMOCJE	4,86	KLIMAT	3,99	INNE (PRYWATNE, ABSTRAKCYJNE ITP.)	6,6	ODPOCZYNEK	4,03
KULTURA	2,82	ROZWÓJ	4,60	WODA	3,53	SKOJARZENIA NIEZWIĄZANE Z WOJ. PODKARPACKIM	5,5	ZABYTKI	3,88
ATRAKCJE	2,64	GOSPODARKA	4,15	MUZEA	3,35	KONSERWATYZM ŚWIATOPOGLĄDOWY	4,4	KULINARIA	3,55
LOKALNOŚĆ	2,55	KULTURA	3,56	BIESZCZADY	3,26	INNE WIĘKSZE MIASTA	4,0	PARKI	3,47
BIESZCZADY	2,36	EKSPLORACJA	3,44	ODPOCZYNEK	3,08	SOLINA, ZALEW SOLIŃSKI	3,6	AKTYWNOŚĆ	3,39
AKTYWNOŚĆ	2,24	MIESZKANCY	2,85	GÓRY	2,63	KRAJOBRAZ	2,7	WRAŻENIA	3,39
WRAŻENIA	2,13	NATURA	2,46	PRZEMYSŁ	2,36	DZIKA PRZYRODA, ZWIERZĘTA	2,0	ARCHITEKTURA	3,39
ZAANGAŻOWANIE	2,10	KREATYWNOŚĆ	2,33	SKANSY	2,36	KARPATY	2,0	NATURA	3,15
SUBREGIONY	2,03	PRAGMATYZM	2,07	DOSTĘPNOŚĆ	2,08	ZIELEŃ, LASY, ŁĄKI	2,0	BIESZCZADY	2,82
JAKOŚĆ	1,99	OPOWIEŚĆ	1,88	ZRÓŻNICOWANIE	2,08	NEGATYWNE STEREOTYPY	1,9	WYJĄTKOWOŚĆ	2,74

Finalnie, zestawiono ze sobą założenia co do wizerunku (dokumenty strategiczne), przeszły wizerunek online (edycja 2021), wizerunek deklarowany przez potencjalnych turystów i odwiedzających jednodniowych (edycja 2022) z analizowanym wizerunkiem turystycznym online województwa podkarpackiego w 2023 roku. Należy pamiętać, że zestawienie to ma charakter wyłącznie jakościowy i w ramach analizy heurystycznej (czyli porównywania posiadanych informacji i wniosków).

Prowadzone działania promocyjne i wspieranie branży turystycznej w województwie podkarpackim przyniosły efekt w zauważalnej zmianie identyfikowanego spontanicznego wizerunku turystycznego w województwie podkarpackim. Jak wykazano w powyższej tabeli, **wizerunek ten zaczyna współgrać z założonym w „Strategii rozwoju i komunikacji marketingowej turystyki województwa podkarpackiego na lata 2020-2025” w stopniu większym, niż jeszcze dwa lata temu** (wyniki pierwszej jakościowej analizy w ramach przyjętej „Metodologii cyklicznych badań wizerunku turystycznego województwa podkarpackiego”).

Akcenty rozłożone są nieco odmiennie, ale **główna linia skojarzeń pokrywa się z wytycznymi strategicznymi. W metawarstwie narracji aktualny wizerunek online jest zgodny z zakładanym wizerunkiem – województwo podkarpackie to WYJĄTKOWY region WRAŻEŃ i ATRAKCJI. W taki sposób prezentują się jednak wszystkie województwa. Wchodząc na płaszczyznę konkretów, to przede wszystkim BIESZCZADY, NATURA**



**i KULINARIA.** Pod tym względem należy podkreślić, że przyjęte kierunki działań i rozwiązania promocyjne przekładają się na zauważalną zmianę w spontanicznie artykułowanym wizerunku turystycznym województwa podkarpackiego.

Jednak aktualny spontaniczny wizerunek turystyczny województwa podkarpackiego zawiera w sobie kolejne cenne szczegóły, które zwróciły uwagę tych, którzy dzielili się swoimi spostrzeżeniami: PRZESZŁOŚĆ, ZABYTKI, PARKI, ARCHITEKTURA, ale też WODA, PRZYRODA i ODPOCZYNEK. Te dwa wizerunki nie są ze sobą sprzeczne – to znaczy, założenia dokumentów strategicznych nie rozmiągają się z rzeczywistym obrazem walorów turystycznych województwa podkarpackiego online. Są zdecydowanie komplementarne i jak najbardziej możliwe jest kreowanie zakładanego wizerunku turystycznego przy użyciu skojarzeń używanych spontanicznie.

Wizerunek kreowany – najczęściej pojawiające się „oficjalne” strony

Powyższe analizy skupiły się na „nieoficjalnych” czy „nieformalnych” źródłach wizerunku turystycznego województwa podkarpackiego. Konsumenci poszukujący informacji w Internecie zwracają szczególną uwagę na „autentyczność” opinii, którymi kierują się w swoich ewentualnych wyborach konsumenckich. Nie oznacza to jednak, że nie istnieje formalna warstwa podkarpackiego wizerunku turystycznego – wręcz przeciwnie, zdecydowanie dominuje ona w komunikowaniu na temat tego regionu.

Na 8450 linków zaproponowanych przez wyszukiwarkę Google w odpowiedzi na zapytanie: „podkarpackie + słowo klucz”, zdecydowana większość to były właśnie oficjalne, formalne lub komercyjne strony internetowe. Wśród nich najczęściej przewijały się:

- podkarpackie.travel
- podkarpackie.eu
- podkarpackie.pl
- zielonopodkarpacie.pl
- podkarpackiesmaki.pl
- szlakpodkarpackiesmaki.pl
- oficjalne strony urzędów miast w regionie
- oficjalne strony instytucji publicznych

Ponadto, wyniki wyszukiwania kierowały na:

- agregatory informacji turystycznej
- strony biur podróży
- strona PTTK
- travelist.pl
- booking.com
- airbnb.com
- noclegowo.pl
- nocowanie.pl
- indywidualne strony miejsc noclegowych (hoteli, agroturystyki itp.)
- strony lokali gastronomicznych
- strony stowarzyszeń lokalnych producentów

Nie brakowało także odnośników do:

- lokalnych grup działania
- lokalnych i regionalnych organizacji pozarządowych

Poszukujący mają więc wyjątkowo szeroki wachlarz możliwości pozyskania informacji na temat walorów i atrakcji turystycznych województwa podkarpackiego, wśród których wspomniana „autentyczna” czy „nieoficjalna” narracja wręcz ginie. Stąd zresztą być może taka popularność Google Maps.

## Wnioski i rekomendacje

1. Subregiony turystyczne wymagają dalszych działań w budowaniu ich odrębnych marek i rozpoznawalności. Turyści i odwiedzający jednodniowi nie wyszukują informacji na temat walorów i atrakcji turystycznych kierując się nazwami subregionów.

**Rekomendacja:** Świadome i celowe promowanie subregionów przez pryzmat konkretnego produktu lub produktów z uwzględnieniem grupy docelowej.

2. Potencjalni turyści czy odwiedzający jednodniowi wyszukują informacje w sposób punktowy, nie łącząc ich ze sobą w bardziej rozbudowane pakiety (np. na bazie konkretnego subregionu).

**Rekomendacja:** Rozważenie przez decydentów z poszczególnych subregionów możliwości przygotowania oferty w postaci pakietu atrakcji zlokalizowanych na terenie subregionu, obudowanego wyjątkowością obszaru (np. partnerstwa produktowe, produkty sieciowe).

3. Znane i rozpoznawane atrakcje turystyczne zyskują z roku na rok coraz większą liczbę opinii (w przeważającej mierze pozytywnych), co wzmacnia ich rozpoznawalność i atrakcyjność. Natomiast te nieodkryte takimi właściwie pozostają.

**Rekomendacja:** Podkreślanie w przekazach i promowanie atrakcji mniej znanych, a unikatowych na skale kraju. Budowanie wizerunku województwa podkarpackiego jako regionu dostępnego komunikacyjnie, podkreślając obecność portu lotniczego i rozbudowanej siatki połączeń. Należy też spopularyzować wiedzę na temat obecnych możliwości dojazdu do wszystkich atrakcji – podkreślać istnienie dróg szybkiego ruchu i poprawy ich jakości.

4. Wizerunek turystyczny województwa podkarpackiego prezentowany we wpisach blogerów koncentruje się wokół rustykalnych akcentów, silnie nawiązując do przyrody terenów górskich oraz związanych z nimi ludowości i kultury. Klimat budują historia, tajemniczość i odludność oraz cerkwie i ikony, a także architektura drewniana, opuszczone wsie i podupadłe zamki czy pałace. Ten sielankowy obraz ma w sobie nuty tajemniczości związane z przeszłością (często burzliwą) regionu, która wciąż jest do odkrycia na każdym kroku.

**Rekomendacja:** Wzmocnienie współpracy z blogerami, zarówno krajowymi jak i zagranicznymi (państw sąsiednich). Warto rozważyć współpracę z osobami, które skupiają wokół siebie „koneserów” kultury, sztuki i historii w celu opracowania interesującej opowieści, uwzględniającej tajemnice regionu.

**Rekomendacja:** Zwiększyć promocję tych elementów wizerunku województwa, które stanowią obecnie o jego unikatowości np. zamki, pałace, architektura drewniana.

5. W opisach blogerów nie tyle dominuje przestrzeń dzika i dla odważnych, co raczej wiejskość swojska i spokojna, wieś niegdyś zamieszкана, ale obecnie opuszczona i gotowa do ponownego odkrycia.

**Rekomendacja:** Mając na uwadze postrzeganie regionu przez pryzmat swojskości, wiejskości i dzikości, sugeruje się skierować przekaz do mieszkańców dużych aglomeracji i miast. Przedstawienie przyjazdu do województwa jako „odskoczni” od dnia codziennego, wyciszenia się oraz powrotu do natury.

6. Opinie użytkowników Google Maps to bardzo często spontaniczny, artykułowany w trakcie lub tuż po wizycie, głos na temat subiektywnych odczuć i wrażeń. Stąd, stanowi wyjątkowo cenne źródło informacji, w jaki sposób postrzegane są poszczególne atrakcje i walory turystyczne województwa. Co więcej, dla użytkowników Google Maps to często podstawowe i nierzadko jedyne źródło informacji o poszczególnych atrakcjach czy lokacjach.

**Rekomendacja:** Warto uświadomić zarządzającym i przedsiębiorcom z branży turystycznej znaczenie jakości obsługi w tym np. punktualności czy czystości. Podkreślić także jak ważne przy wyborze atrakcji są opinie innych klientów.

7. Każda z ocenianych atrakcji była analizowana pod kątem jej dostępności dla dzieci. To najważniejsza właściwie cecha, na którą zwracali uwagę niemal wszyscy oceniający. Z opinii wyłania się wizerunek województwa przyjaznego rodzinnemu wypoczynkowi z dziećmi, z dobrze przygotowaną infrastrukturą turystyczną i przystępnego cenowo, cichego i spokojnego, umożliwiającego relaks.

**Rekomendacja:** Wskazane jest przeprowadzenie kampanii informacyjnej wśród przedsiębiorców pracujących w branży turystycznej, mającej na celu uświadomienie im jak ważna jest dostępność i przystosowanie atrakcji czy obiektu dla dzieci.

8. W ocenach w Google Maps województwo podkarpackie jest regionem umożliwiającym zorganizowanie rodzinnego pobytu weekendowego, podczas którego jest okazja do zwiedzenia szeregu całkiem dobrze przygotowanych atrakcji nie tylko w Bieszczadach. Wspomniane atrakcje związane są z przeszłością regionu, ale zapewniają kontakt z przyrodą i naturą (w kontrolowany i bezpieczny sposób) oraz aktywność. Ważna jest także możliwość zapoznania się z lokalnymi i regionalnymi kulinariami oraz rękodziełem.

**Rekomendacja:** Wykorzystanie w promocji informacji na temat potencjału turystyki kulinarnej: zwrócenie uwagi na żywność ekologiczną i regionalną województwa.

**Rekomendacja:** Położenie większego nacisku na promocję subregionów turystycznych mniej rozpoznawalnych, z jednoczesnym powiązaniem dłuższych opisów z linkowaniem do konkretnych opinii w Google Maps (opcja „udostępnij” generuje odpowiedni link). Warto też rozważyć wspieranie instytucji i osób zarządzających tymi atrakcjami oraz odpowiedzialnych za administrowanie profilami tych atrakcji w Google Maps. W przypadku, kiedy dana atrakcja nie posiada bezpośredniego zarządzającego, warto rozważyć powierzenie takiej działalności lokalnym organizacjom turystycznym lub punktom/centrom informacji turystycznej – wcześniej odpowiednio szkoląc w tym zakresie konkretnego pracownika.

## Spis wykresów

Rysunek 1. Mapa 37 produktów markowych województwa podkarpackiego według BAV .....	21
Rysunek 2. Popularność hasła „podkarpackie + atrakcje” wg województw (Google Trends, 24.07.2022-24.07.2023, 100 – najczęściej wyszukiwane).....	28
Rysunek 3. Popularność hasła „podkarpackie + atrakcje” wg dat (Google Trends, 24.07.2022-24.07.2023, 100 – najczęściej wyszukiwane) .....	29
Rysunek 4. Popularność hasła „podkarpackie + subregion + atrakcje” wg subregionów (Google Trends, 24.07.2022-24.07.2023, 100 – najczęściej wyszukiwane).....	29
Rysunek 5. Suma opinii dla atrakcji posiadających więcej niż 1000 ocen wg subregionów (Google Maps, 24.07.2023).....	31
Rysunek 6. Standardowe słowa klucze w opiniach formułowanych na blogach (strony www, 24.07.2023) .....	33
Rysunek 7. Dodatkowe słowa klucze zidentyfikowane w opiniach formułowanych na blogach (strony www, 24.07.2023) .....	35
Rysunek 8. Standardowe słowa klucze zidentyfikowane w pozytywnych opiniach najpopularniejszych atrakcji (Google Maps, 24.07.2023) .....	38
Rysunek 9. Dodatkowe słowa klucze zidentyfikowane w pozytywnych opiniach najpopularniejszych atrakcji (Google Maps, 24.07.2023) .....	40
Rysunek 10. Dziesięć atrakcji posiadających największą liczbę opinii w Google Maps (2023) .....	42
Rysunek 11. Rozkład częstości pozytywnych i negatywnych opinii wg tematów w spontanicznie tworzonych treściach internetowych na temat walorów turystycznych województwa podkarpackiego (2023) .....	43
Rysunek 12. Standardowe słowa klucze zidentyfikowane online – spontaniczny wizerunek województwa podkarpackiego w 2023 roku.....	45
Rysunek 13. Dodatkowe słowa klucze zidentyfikowane online – spontaniczny wizerunek województwa podkarpackiego w 2023 roku.....	46

## Spis tabel

Tabela 1. Założenia strategiczne wizerunku a realia opinii internetowych .....	13
Tabela 2. Wizerunek turystyczny województwa podkarpackiego na tle wizerunku z innych źródeł....	17
Tabela 3. Wizerunek turystyczny województwa podkarpackiego na tle wizerunku z innych źródeł....	47

## Literatura

1. Agapito, D.; do Valle, P.O.; Mendes, J.C. *The cognitive-affective-conative model of destination image: A confirmatory analysis*. J. Travel Tour. Mark. 2013, 30, 471-481.
2. Ageeva E., Foroudi P., 2019, *Tourists' destination image through regional tourism: from supply and demand sides perspectives*, Journal of Business Research, s. 3.
3. Alcañiz, E.B.; García, I.S.; Blas, S.S. *The functional-psychological continuum in the cognitive image of a destination: A confirmatory analysis*. Tour. Manag. 2009, 30, 715-723.
4. Anholt S., 2010, *Places: Identity, image and reputation*, Palgrave Macmillan, New York.
5. Baloglu, S.; Brinberg, D. *Affective image of tourism destinations*. Journal of Travel Research 1997, 35, 11-15.
6. Baloglu, S.; McCleary, K. W. *A model of destination image formation*. Annals of 54lientó research 1999, 26(4), 868-897.
7. Cenker E. M., 2000, *Public Relations*, WSB, Poznań, s. 42.
8. Chon, K.-S. *The role of destination image in tourism: A review and discussion*. Tour. Rev. 1990, 45, 2-9.
9. Crompton, J. L. *An assessment of the image of Mexico as a vacation destination and the influence of geographical location upon that image*, Journal of Travel Research 1979, 17(4), 18-23.
10. Daszkiewicz M., 2012, *Badanie wizerunku terytorialnego z wykorzystaniem metod opartych na swobodzie skojarzeń*, Nauki o Zarządzaniu, 2(11), s. 75.
11. Echtner, C. M.; Ritchie, J. R. B. *The Meaning and Measurement of Destination Image*, The Journal of Tourism Studies 2003, 14(1), 37-48.
12. Embacher, J.; Buttle, F. *A repertory Grid Analysis of Australia's Image as a Summer Vacation Destination*, Journal of Travel Research 1989, 28(3), 3-23.
13. Gertner, D., 2011, *Unfolding and configuring two decades of research and publications on place marketing and place branding*. Place Branding and Public Diplomacy, 7(2), s. 91-106.
14. Govers, R.; Go, F. M. *Culture identities constructed, images: The 3-gap Tourism Destination Identity and Image Creation Model*, Tourism Interdisciplinary Journal 2004, 52(2), 165-183.
15. Farmaki, A. *A comparison of the projected and the perceived image of 54lient*. Tour. Int. Multidiscip. J. Tour. 2012, 7, 95-119.
16. Gali, N.; Donaire, J. A. *The social construction of the image of Girona: a methodological approach*, Tourism Management 2005, 26, 5, 777-785.
17. Gonera H., Pilarczyk M., Brzeska P., Molski C., Reczek J., Zieliński K., Zmyślony P., 2020, *Strategia rozwoju i komunikacji marketingowej turystyki województwa podkarpackiego na lata 2020-2025*, Landbrand, Załącznik do Uchwały Nr 167/0/35320 Zarządu Województwa Podkarpackiego w Rzeszowie z dnia 16 czerwca 2020 r.

18. Goodrich N., 1977, *A New Approach to Image Analysis through Multidimensional Scaling*, Journal of Travel Research, 16(2), s. 3-7.
19. Hallmann K. *Perceived destination image: An image model for a winter sports destination and its effect on intention to revisit*. J.Travel Res. 2015, 54, 94-106.
20. Hanna S., Rowley J., 2015, *Towards a model of the place brand web*. Tourism Management, 48(June), s. 100-112;
21. Jenkins, H. O. *Understanding and Measuring Tourist Destination Images*, International Journal of Tourism Research 1999, 1, 1-15.
22. Kock, F.; Josiassen, A.; Assaf, A. G. *Advancing destination image: The destination content model*. Annals of Tourism Research 2016, 61, 28-44.
23. Kotler, P.; Haider, D. H.; Rein I. *Marketing Places: Attracting Investments, Industry, and Tourism to Cities, States, and Nations*, The Free Press: The New York, 1993; 400.
24. Kotler, P.; Gertner, D. *Country as Brand, Product and Beyond: A Place Marketing and Brand Management Perspective*. In: Morgan, N., Pritchard, A. and Pride, R., Eds., *Destination Branding: Creating the Unique Destination Proposition*, 2<sup>nd</sup> Edition, Butterworth-Heinemann, Oxford, 2004, 40-56.
25. Manczak I., 2012, *Wizerunek miasta turystycznego oraz jego wymiar marketingowy*, Studia Ekonomiczne i Regionalne, Tom V (1), s. 107.
26. Marciszewska B., 2010, *Potencjał turystyczny regionu a kreowanie jego wizerunku, Potencjał Turystyczny: Zagadnienia Przestrzenne*, Zeszyty Naukowe Uniwersytetu Szczecińskiego: Ekonomiczne problemy usług, 590 (52), s. 19.
27. Markiewicz E., Resiak-Urbanowicz M., 2014, *Kształtowanie wizerunku przedsiębiorstwa w internecie na przykładzie Międzynarodowych Targów Poznańskich*, Studia Oeconomica Posnaniensa, Vol. 2(3), s. 202.
28. Mayo, E.J. *Regional images and regional travel development*. In *Proceedings of the Travel and Tourism Research Association Fourth Annual Conference*, Salt Lake City, Utah, USA, 8-11 September 1973; 211-217.
29. MacInnis D. J., Price L. L., 1987, *The role of imagery in information processing: review and extension*, Journal of Consumer Research, 13, s. 473-491.
30. Mikołajczyk, A. *Pierwszy raport o stanie marketingu miejsc w regionach i miastach Polski*, Część 2. – Marketing Wizerunku, Wyd. Brief for Poland, Warszawa, 2007.
31. Nazir, M.U.; Yasin, I.; Tat, H.H. *Destination image's mediating role between perceived risks, perceived constraints, and behavioral intention*. Heliyon 2021, 7, e07613.
32. Orfin K., Sidorkiewicz M., 2016, *Rola wizerunku krajowego produktu turystycznego w kreowaniu ruchu turystycznego. Studium przypadku na przykładzie Polski i Łotwy*, Ekonomiczne Problemy Turystyki, 3/2016 (35), s. 302.
33. Papadimitriou, D.; Apostolopoulou, A.; Kaplanidou, K. *Destination personality, affective image, and behavioral intentions in domestic urban tourism*. Journal of Travel Research 2015, 54(3), 302-315.



34. Pérez-Tapia, G.; Almeida-García, F.; Mercadé-Melé, P. *The “four core elements” as a measuring instrument: From simplicity to complexity in tourist destination*. *Economies* 2021, 9, 53.
35. Reynolds, W. H. *The role of the consumer in image building*. *California Management Review* 1965, Spring, 69-76.
36. Stern E.; Krakover S. *The formation of a composite urban image*. *Geographical Analysis* 1993, 25, 130-246.
37. Stopa M., Gierczak-Korzeniowska B., Szpara K., 2021, *Raport z badań wizerunku turystycznego w 2021 roku*, Podkarpacka Regionalna Organizacja Turystyczna, Rzeszów.
38. Sun, W.; Tang, S.; Liu, F. *Examining Perceived and Projected Destination Image: A Social Media Content Analysis*. *Sustainability* 2021, 13, 3354.
39. Szpara K., Gierczak-Korzeniowska B., Stopa M., 2022, *Raport z ilościowych badań wizerunku turystycznego województwa podkarpackiego w 2022 roku*, Podkarpacka Regionalna Organizacja Turystyczna, Rzeszów.
40. Wiesender, S. *Skuteczne zarządzanie reputacją i spójny image*, BestPress Wyd. Sp. z o. o., Warszawa, 2008, 35.
41. Zalech, M. *Wizerunek miasta jako czynnik rozwoju turystyki w Przyroda a turystyka we wschodniej Polsce*, Siedlce, 2007, 402-403.
42. Zavattaro S. M., Daspit J. J., Adams F. G., 2015, *Assessing managerial methods for evaluating place brand equity: A qualitative investigation*. *Tourism Management*, 47, s. 11-21.
43. Zenker S., Braun E., Petersen S., 2017, *Branding the destination versus the place: The effects of brand complexity and identification for residents and visitors*. *Tourism Management*, 58 (Feb), s. 15-27.
44. Raport Strategiczny IAB Polska, Internet 2022/2023: [https://www.iab.org.pl/wp-content/uploads/2023/06/Raport-Strategiczny-Internet-IAB-Polska-2022\\_2023.pdf](https://www.iab.org.pl/wp-content/uploads/2023/06/Raport-Strategiczny-Internet-IAB-Polska-2022_2023.pdf)
45. *Turystyka w województwie podkarpackim w 2022 roku. Informacje sygnałne*, Urząd Statystyczny w Rzeszowie, 31.05.2023
46. <https://gs.statcounter.com/search-engine-market-share#monthly-202101-202112-bar>
47. <https://rudeiczarne.pl/podkarpackie-atrakcje-bo-podkarpackie-to-nie-tylko-bieszczadzkie-poloniny/>
48. <https://rudeiczarne.pl/zamki-na-podkarpaciu-szlakiem-10-najpiekniejszych-zamkow-podkarpackich/> (komentarz)

## Aneks 1. Strony www – kodowanie

HASŁO WYSZUKIWANIA	ORYGINALNA TREŚĆ OPINII	GŁÓWNE SŁOWA KLUCZE	SŁOWA KLUCZE I SKOJARZENIA WYKRACZAJĄCE POZA DOKUMENTY STRATEGICZNE	
AGROTURYSTYKA (7)				
AKTYWNOŚĆ (119)				
ARCHITEKTURA (32)	Cerkwie na Podkarpaciu – wycieczka inna niż wszystkie. Wpis ten przedstawił Ci 14 cerkwi na Podkarpaciu – jak widzisz, każda z nich jest wyjątkowa i jedyna w swoim rodzaju. Musisz jednak wiedzieć, że jest ich tutaj znacznie więcej. Już sam Szlak Architektury Drewnianej na Podkarpaciu to 127 obiektów, z czego absolutną większość stanowią cerkwie. Prócz pięknych drewnianych świątyń, znaleźć można także te murowane. Cerkwie na Podkarpaciu są śladem dawnej różnorodności wyznaniowej, kulturowej Podkarpacia, a wiele z nich dzisiaj jest kościołami katolickimi. Jadąc jednak przez Podkarpacie, na znakach znajdziesz drogowskazy właśnie na cerkwie, bo tym oryginalnie przecież są. Historia nie była łaskawa dla wiernych cerkwi, przesiedlenia sprawiły, że wiele z nich opustoszało, ale także wiele z nich zostało spalonych czy zdewastowanych. To jednak, co dzisiaj możemy podziwiać, tworzy niesamowity klimat na Podkarpaciu i zasługuje na szacunek i troskę każdego z nas. I zasługuje, by ruszyć w podróż poprzez cerkwie na Podkarpaciu – nie pożałujesz!	bojkowszczyzna, drewno, dziedzictwo, kultura, łemkowszczyzna, przeszłość, tradycja, wielokulturowość, wyjątkowość, zabytki, weekend, wrażenia	cerkwie	
	Myszę, że te Podkarpackie dzięki temu, że nie oblegane, są o wiele bardziej tajemnicze. Nie mogę się doczekać urlopu na Podkarpaciu.			mniej oblegane, tajemniczość
	Ależ to są perełki. Przy odpowiedniej promocji pół świata by przyjeżdżało je oglądać		wyjątkowość, zabytki	
	Cerkwie od wieków są nieodłącznym elementem krajobrazu Podkarpacia. Regiony obfituje w zabytkowe Cerkiewki i Kościoły. Niestety wiele z nich to obiekty bardzo zniszczone. To prawdziwa radość odkrywać takie perełki.		tradycja, wyjątkowość, zabytki	
	Nie znam za dobrze tej części Polski. Wielki błąd!			
	Idealnie pokazane, że Podkarpackie to nie tylko Bieszczady Dzięki za inspirację podróżniczą. W ostatnie wakacje oglądaliśmy cerkwie na Podlasiu. Kto wie czy następne nie będą właśnie na Podkarpaciu.		Bieszczady	cerkwie
Dylogia to cykl dwóch filmów bo uznaliśmy, że w taki sposób będziemy mogli pokazać Ci różnorodność tego szlaku. Pierwszy to Perły Architektury Drewnianej czyli najpiękniejsze cerkwie i kościoły a drugi niesakralne obiekty Podkarpacia. (...) W filmie o perłach Szlaku Architektury Drewnianej Podkarpacia chcieliśmy pokazać najpiękniejsze cerkwie Podkarpacia, w tym wszystkie z listy UNESCO czyli w Haczowie, Bliznem, Chotyńcu, Radrużu i Smolniku oraz takie, których malownicze położenie aż prosiło się by je zaprezentować. (...) W drugim filmie z tego cyklu zobaczysz najciekawsze, naszym zdaniem, atrakcje niesakralne Szlaku Architektury Drewnianej na Podkarpaciu. To piękne Skanseny w Sanoku, Markowej czy Przeworsku, zespoły zabudowy drewnianej w Pruchniku, Mrzygłodzie czy Jańskach. Oraz wyjątek niewpisany do zestawienia atrakcji Szlaku, który naszym zdaniem zasługuje na wyróżnienie i bliższe poznanie. To projekt „Cichy Memorial” Arkadiusza Andrejkowa. Ten projekt to prace jakie powstały na starych chałupach i stodolach, które mają upamiętnić zwykłych mieszkańców tych ziem. A więcej o projekcie dowiesz się z tego filmu.	drewno, ludowość, tradycja, Haczów, Sanok, skanseny, przeszłość, wyjątkowość, wrażenia	cerkwie „Cichy Memorial”, UNESCO		
Super materiały! Jednym z piękniejszych zabytków Szlaku Architektury Drewnianej jest Kościół pw. Wszystkich Świętych w Bliznem z XV w., jest on wpisany na listę światowego dziedzictwa UNESCO. Byłam tam ostatnio jadąc do Sanoka, ale niestety mogłam zobaczyć tylko z zewnątrz, bo zwiedzanie udostępniane jest dopiero od godziny 10. Jest bardzo ładnie zachowany jako zabytek i do tej pory odprawiane są tam msze w niedziele i na tygodniu. Polecam też wszystkim zobaczyć jak wspaniały skansen jest w Sanoku podczas zwiedzania można zobaczyć rekonstrukcje dawnych grup etnicznych zamieszkujących Podkarpacie i ich architekturę drewnianą. Zwiedzania spokojnie na 2,5 h. Warto odwiedzić to miejsce.		Sanok, skanseny, zabytki	UNESCO	
ARŁAMÓW (2)				
ASTRONOMIA (10)				
ATRAKCJE (135)	Planujesz urlop w Polsce i brakuje Ci inspiracji? A może chcesz zobaczyć coś nowego, coś nietuzinkowego, miejsca, które zachwycą, a zarazem nie będą skażone komercją? Zebraliśmy tutaj dla Ciebie pomysły na wycieczkę w Polsce, ale wycieczkę inną niż wszystkie. Zastanawiasz się...Podkarpacie – co zobaczyć? Czy tutaj jest cokolwiek do zobaczenia? Na Podkarpaciu nie brakuje wyjątkowych atrakcji i miejsc poza szlakiem. Miejsc, które potrafią wzruszyć, które zachwycą, które wciąż są autentyczne i nieskażone masową turystyką. Zo zobaczyć na Podkarpaciu? Wiele osób zadając sobie to pytanie myśli wyłącznie o Bieszczadach. Te podkarpackie góry są niezwykle, dzikie, piękne – co do tego nie ma żadnych wątpliwości. Ale w rzeczywistości województwo podkarpackie to znacznie więcej. To nie tylko wspaniałe góry, w których kryją się dzikie zwierzęta, piękne widoki, ale także historie, o których dzisiaj tak mało się mówi. Podkarpackie to także wspaniałe drewniane świątynie – cerkwie i kościoły, ale także niesamowite dzieła malowane na drewnianych szopach i stodolach. Podkarpacie to także uzdrowskie miasteczka, to także piękne wieże widokowe, do których prowadzą ciekawe szlaki piesze. Województwo podkarpackie to także tajemnicze	architektura, Beksziński, Bieszczady, Bóbrka, drewno, góry, ludowość, łańcut, łemkowszczyzna, Łukasiewicz, Iwonicz, Krosno, nafta, natura, Rymanów, Sanok, skanseny, szlacheckość, przyroda, rękodzieło, wędrówki, wielokulturowość, wyjątkowość, zdrowie, weekend, wrażenia	autobusy (sanockie), cerkwie, historia, tajemniczość, odludność, magia, prawoławie, różnorodność, Żydzi „Cichy Memorial”, widoki, wino, winnice, żubry, hitlerowskie schrony kolejowe, ikony, wiklina, flisactwo, podziemia	

	<p>schrony kolejowe, największa w Europie populacja żubrów górskich, a także majestatyczne zamki. I można by tak wymieniać godzinami... Podkarpacie – co zobaczyć? Przekonaj się sam i zakochaj się w naszym rodzinnym regionie! 1. Bieszczady. 2. Zamki podkarpackie. 3. Podkarpackie Cerwikie. 4. Murale/Deskale. 5. Miasta zdrojowe. 6. Bóbrka i ropa naftowa. 7. Krosno – Miasto Szkła. 8. Żubry. 9. Łemkowie. 10. Góra Cergowa. 11. Hitlerowskie schrony kolejowe. 12. Sanok – skansen i Beksiński. 13. Rudnik nad Sanem – polska stolica wikliniarstwa. 14. Ulanów – polska stolica flisactwa.</p> <p>Zaciekawili mnie opuszczone wioski, piękne cerkwie i zamki, oraz ta przyroda, której bardzo bym chciał doświadczyć. Uwielbiam też fotografię i spodziewam się, że miałbym co na Podkarpaciu robić</p> <p>Z całej gamy podkarpackich atrakcji najbardziej kręcą mnie pałace i zamki, ale ogólnie lubię ten region i jego kuchnię i przepiękną naturę</p> <p>Z podkarpacia dodałbym jeszcze – Jarosław z uroczą, choć małą starówką wraz z zwiedzaniem podziemi i cudowną panoramą na wisłę. Przemysł – tutaj również starówka, piękna i dość nietypowa bo ulokowana na wzgórzu.</p> <p>Niby było się tyle razy w naszych polskich gorach, później człowiek się w głębia w tę historię i kulturę i wciąż może być zachwycony. I te widoki.....nic tego nie zastąpi, tej aury i tajemnicy</p> <p>Województwo podkarpackie, którego stolicą jest Rzeszów, większości turystów kojarzy się przede wszystkim z Bieszczadami. Nic dziwnego – my też uważamy, że to najpiękniejsze góry w Polsce i jeśli chcesz wiedzieć o nich więcej przejdź do zakładki, w której opisujemy Miejsca w Bieszczadach. Ale jest o wiele więcej ciekawych miejsc i atrakcji Podkarpacia. Co warto zobaczyć? Na pewno Rzeszów, Przemysł i Krosno. Odkryjesz tam świetne zabytki i poznasz historię, która pozwoli Ci lepiej zrozumieć region, który zwiedzasz. Atrakcje na Podkarpaciu, oprócz gór, połonin, Beskidu Niskiego i Pogórza Przemyskiego, to także Podkarpacki Szlak Architektury Drewnianej, na którym odkryjesz piękne zabytkowe cerkwie, Sanok z rynkiem i zamkiem oraz Skansenem Budownictwa Ludowego, Muzeum Przemysłu Naftowego i Gazowniczego im. Ignacego Łukasiewicza w Bóbrce oraz niesamowite zamki: zamek w Kraszczynie, zamek w Łańcucie, zamek w Baranowie Sandomierskim czy zamek Sobień. Koniecznie zobacz je wszystkie! Sprawdź naszą listę ciekawych miejsc na Podkarpaciu, a my będziemy ją sukcesywnie uzupełniać.</p> <p>Słyszycie „Podkarpackie” – myślicie Bieszczady? Pewnie tak. Jak zresztą wszyscy! Dziś jednak chciałbym przekonać Was, że Podkarpackie, to coś więcej. Ciszka, spokój, wielkie przestrzenie, niepowtarzalny, wyjątkowy klimat, ale też świetne zabytki, szlaki tematyczne i dobra infrastruktura rowerowa. Bo to właśnie rowerem wybrałem się na 6 dni w Podkarpackie. Kto śledził Insta Stories ten wie, że nie obyło się bez małych przygód i problemów sprzętowych. A kto nie śledził, to zapraszam do video-relacji na Youtube lub poniżej!</p> <p>13 wpisów tematycznych poświęconych konkretnym atrakcjom woj. podkarpackiego: Torfowisko Tarnawa, Bukowe Berdo w Bieszczadach, Rymanów Zdrój, „Karpacka Troja”, Rezerwat Śródla Tanwi, Mała i Wielka Rawka w Bieszczadach, Solina, Polańczyk, Jezioro Solińskie, Połonina Caryńska, Połonina Wetlińska, Tarnica, Bieszczady, Rezerwat Prządki, Zamek Odrzykoń, Cergowa, Beskid Dukielski</p> <p>Sanok atrakcje. Co warto zobaczyć w Sanoku? Muzeum Historyczne w Sanoku – Samek Królewski, Kolekcja ikon w Sanoku, Galeria Zdzisława Beksińskiego w Sanoku, Cerkiew Świętej Trójcy w Sanoku, Starówka i rynek w Sanoku, Kuchnia podkarpacka, Kościół i klasztor oo. Franciszkanów w Sanoku, Ławeczka dobrego wojaka Szwejka, Skansen – Muzeum Budownictwa Ludowego w Sanoku, Rzeka San</p> <p>Sanok to jedyne miejsce gdzie w okolicy Bieszczadów można popływać pontonem i kajakiem. Warto o tym wspomnieć</p>	<p>przyroda, zabytki, fotografia</p> <p>zabytki, przyroda, kuchnia</p> <p>architektura, Przemysł, widoki</p> <p>góry, widoki, kultura</p> <p>Bieszczady, drewno, Rzeszów, Przemysł, Krosno, pogórze, skanseny, nafta, Łukasiewicz, zabytki, Kraszczyn, wrażenia</p> <p>architektura, Bolestraszyce, drewno, rower, Przemysł, Horyniec, przyroda, wyjątkowość, zabytki, wrażenia</p> <p>Bieszczady, dzikość, góry, Karpaty, wędrowniki, zabytki, Polańczyk, Solina, natura, woda, wrażenia</p> <p>zabytki, kuchnia, wielokulturowość, wrażenia, woda, twórczość, Beksiński, kultura, skanseny, Sanok, wrażenia</p> <p>kajaki, Bieszczady</p>	<p>cerkwie, odludność, zamki</p> <p>zamki</p> <p>Jarosław, podziemia</p> <p>tajemnica, aura,</p> <p>cerkwie, zamki</p> <p>bunkry, twierdza, forty, cisza, przestrzeń, Green Velo, Arboretum, zamki, UNESCO, murale, deskale</p> <p>„Karpacka Troja”</p> <p>cerkwie, cisza, konie, magia, odludność, „Podkarpacki Szlak Filmowy”, „Cichy Memoriał”, murale, deskale, historia, ludowość, wino, winnice, romantyzm</p>	
AUTENTYCZNOŚĆ (35)				
BALIGRÓD (2)				
BARANÓW (5)				
BEKSIŃSKI (3)				
BESKID (19)	<p>Beskid Niski – najpiękniejsze atrakcje podkarpackiego Beskidu Niskiego. Beskid Niski nie bez powodu przez wielu nazywany jest najdzikszy terenem w Polsce, takim, w którym można zapomnieć jaki jest dzień tygodnia czy godzina, data w kalendarzu. To wyjątkowy zakątek Polski i nie powinno nikogo dziwić słynne powiedzenie „Beskid Niski sercu bliski”... Jest bliski wielu, w tym także nam, jako że od dziecka wędrujemy po tych terenach i niezmiennie się w nich zakochujemy. I teraz miłością tą chcieliśmy zarazić także Ciebie, w tym wpisie pełnym urodziny miejsc w województwie podkarpackim i tutejszym Beskidzie Niskim. Kraina łagodności, spokoju, wyjątkowych widoków, zieleni i zapomnianych zakątków. Beskid Niski jest doskonałym miejscem dla każdego, kto szuka spokoju i ucieczki od wielkomiejskiego zgiełku. Nie ma tutaj wielkich miast, a zamiast tego uroczą prowincją, uroczę wioski, małe miasteczka, dzika przyroda i niesamowita historia w tle. Nie ma tutaj pośpiechu, wszystko płynie w swoim czasie, a często mamy wręcz wrażenie, że w Beskidzie Niskim czas się zatrzymał. To zakątek, w którym wciąż znajdziesz wiele niezadeptanych szlaków, nieskażonych komercją i masową turystyką. Magia w czystej postaci i zielone płuca Podkarpacia. (...) Dzisiaj tereny te są w większości zalesione, znajdziesz tu także wiele łąk i polan, pastwisk, wspaniałych punktów widokowych. Kiedyś było jednak inaczej... To tereny dawnej łemkowszczyzny, a ślady łemków można znaleźć tutaj niemal na każdym kroku, o czym przekonasz się także w tym wpisie. Jeśli nie byłeś jeszcze w Beskidzie Niskim, mamy nadzieję, że wpis ten przekona Cię, że czas to zmienić i ruszysz w niezwykłą wędrowkę po polskim „Dzikim Zachodzie”. Jako że pochodzimy z podkarpackiego Krosna, które znajduje się na pograniczu Beskidu Niskiego, naturalnym jest, że gra on w naszym sercu od naszego urodzenia. Ruszamy na wspólną wędrowkę po jednym z najbliższych naszymu sercu terenie.</p> <p>Świetny wpis. Będzie idealną podkładką przy planowaniu wypadu</p>	<p>architektura, drewno, Beskid, Bóbrka, Karpaty, Łukasiewicz, dzikość, emocje, góry, harmonia, Haczów, lokalność, łemkowszczyzna, muzea, nafta, natura, odpoczynek, przestrzeń, przeszłość, przyroda, rower, Rymanów, skanseny, wędrowniki, woda, wyjątkowość, wrażenia</p> <p>piękno</p>		

	w Beskid Niski który ciągle jest za daleko od domu...		
	Od dłuższego czasu zdobywamy Koronę Gór Polski i Beskid Niski ciągle przed nami zatem chętnie się tam wybierzemy a przy okazji odwiedzimy kilka z pokazanych przez Was atrakcji. Tylko którą wybrać? Nie będzie łatwo.	atrakcje, góry	Korona Gór Polskich
	Przepiękne miejsca i moc wrażeń. Rok temu byłam z mężem w Iwoniczu, w Rymanowie zwiedziliśmy hutę Sabina, dotarliśmy też do Balucianki. Widoki zapierające dech w piersi. Pobyt na Podkarpaciu będziemy długo i mile wspominać.	Rymanów, Iwonicz, wrażenia	widoki, huta, wspomnienia
	Wybieramy się niebawem, Jedyne zmartwienie–którą trasę wybrać z dziećmi		
	Kiedy rozmawiam ze swoimi znajomymi, wszystkimi trzema, z różnych miejsc Polski, to często mi mówią, że jestem szczęściarzem, bo tak blisko mam w góry. I racja, bo ze względu na fakt, że mieszkam na Podkarpaciu, to Bieszczady, a zwłaszcza Beskid Niski mam na wyciągnięcie ręki. To właśnie to drugie pasmo wybieram na krótkie wypadki i spacerki, kiedy spontanicznie najdzie mnie ochota, żeby zobaczyć coś ładnego. Beskid Niski, to może nie jest nazwa, która jakoś mocno rozpalalaby wyobraźnię i Beskid „GIGANTYCZNY”, pewnie mocniej przyciągałby turystów. Próżno tam szukać tych wszystkich wysokich szczytów czy strzelistych turni, a nasze selfie zrobione na szczycie raczej nie zrobi furory w internecie. Zwłaszcza że pewnie i tak będzie to szczyt porośnięty lasem. Nie spotkamy za to w Beskidzie Niskim kolejek na żaden szczyt. Nie będziemy musieli się przeciskać na wąskiej ścieżce, mijając się z ludźmi. Raczej nie dostaniemy też kijkiem trekkingowym pod żebro, bo ktoś przed nami postanowił się gwałtownie obrócić. Czasami może się nawet zdarzyć, że w czasie całodennej wędrowki przez mniej popularne szlaki, spotkamy jedną, bądź dwie osoby. No może trzy, jeśli będzie ładna pogoda. Jeśli ktoś jest introwertykiem-samotnikiem, to na pewno już samo to zainteresuje go tym pasmem. W końcu według wielu osób to najbardziej dzikie góry w kraju.	architektura, drewno, atrakcje, Karpaty, góry, wędrowki, łemkowszczyzna, przyroda, widoki, wrażenia	cisza, spokój, wyzwania, odludność, urokliwość, „Kraina Łagodności”, „Szlak Architektury Drewnianej”
	W tej kategorii poznaś wszystkie szlaki Beskidu Niskiego, którymi wędrowaliśmy przez ostatnie lata. To pasmo górskie uważane jest za najbardziej dzikie w Polsce i znajduje się w województwie małopolskim oraz podkarpackim. Spacerując szlakami Beskidu Niskiego, może się zdarzyć tak, że nie spotkasz nikogo. Najwyższym szczytem po polskiej stronie jest Lackowa mierząca 997 m n.p.m.	dzikość, wrażenia	odludność
	Beskid Niski już zawsze będzie wśród tych najbardziej wyjątkowych dla mnie miejsc. Poprzednia udana wizyta w małopolskiej części tego pięknego, jedyne w swoim rodzaju, regionu została we mnie tak wiele dobrych wspomnień, że podczas pobytu na Podkarpaciu na szlaku Green Velo zabrałem także w podkarpacką część Beskidu Niskiego. Idealnym środkiem transportu był sezonowy pociąg, który zawiózł mnie z Rzeszowa do Łupkowa – na granicę pomiędzy Bieszczadami a Beskidem Niskim. I tak, choć moim celem był Beskid Niski, rzuciłem także okiem na piękne Bieszczady, a wycieczkę kończyłem jadąc w kierunku Rzeszowa dolinami Wisłoki i Wisłoka.	Bieszczady, Przemysł, wino, woda, rower, Karpaty, wrażenia	cerkwie, historia, odludność, „Podkarpacki Szlak Filmowy”, cmentarze, Green Velo, „Karpacka Trojka”, schrony, Szwejk
BEZPIECZEŃSTWO (44)			
BIESZCZADY (116)	Podkarpackie atrakcje – bo Podkarpacie to nie tylko bieszczadzkie połoniny! Większość osób, szczególnie z innych zakątków niż Podkarpacie, na hasło “Podkarpackie atrakcje” od razu ma w głowie bieszczadzkie połoniny. Wydaje nam się, że województwo podkarpackie jest wciąż bardzo niedocenionym i nieznanym regionem Polski. I mało kto ma świadomość tego, że na Podkarpaciu jest znacznie więcej atrakcji niż jedynie przepiękne bieszczadzkie połoniny. Wiele osób także myśli, że całe Podkarpacie to właśnie Bieszczady. Te są jednak na południowym krańcu województwa podkarpackiego, nie całe Podkarpackie leży w samych Bieszczadach. Sami na Podkarpaciu się urodziliśmy, tutaj mieszkaliśmy przez 20 lat naszego życia. Podkarpacie nas wychowało i ukształtowało. Tutaj dorastaliśmy, tutaj jeździliśmy w swoje pierwsze podróże i na lokalne wycieczki. I być może dlatego różnorodność województwa podkarpackiego jest dla nas oczywista i nie jest niczym zaskakującym. Coś jednak, co dla nas wydaje się oczywiste, dla mieszkańców innych regionów Polski jest nieznanne i pozostaje tajemnicą. Dlatego też bardzo zależy nam na tym, by wreszcie pokazać jak najszerszemu gronu, jak wyjątkowe i różnorodne jest województwo podkarpackie. Podkarpackie atrakcje: 1. opuszczone i wysiedlone wioski w Bieszczadach (Gdzie natura ukryła tajemnice Podkarpacia), 2. Zamki na Podkarpaciu (Rezydencje Królewskie i Magnackie województwa podkarpackiego), 3. Wschody Słońca na Podkarpaciu, 4. Podkarpacki Szlak Architektury Drewnianej, 5. Deskale „Cichy Memoriał”, 6. Szlak Czarnego Złota, 7. Muzeum Kultury Łemkowskiej, 8. Hitlerowskie Schrony Kolejowe (Tajemnice Podkarpacia), 9. Tradycyjne wypalanie węgla drzewnego w Bieszczadach, 10. Zwierzęta na szlakach, 11. Miasta Zdrojowe na Podkarpaciu, 12. Krosno – miasto szkła. W końcu mieliśmy szansę, by wrócić na szlaki znane nam z dzieciństwa i młodości lat. Mogliśmy zaobserwować, jak wiele się tutaj zmienia, a z drugiej strony jak wyjątkowe i różnorodne zawsze będzie Podkarpacie. Były łyż wzruszenia, były też wielokrotnie uśmiechy, które nie mogły zejść z twarzy. Łapaliśmy złotą polską jesień po to, by następnego dnia przemoknąć, brodzić w błocie i bajorach. Były jesienne ulewy i zalane szlaki, ale były także szeleszczące pod nogami kolorowe liście.	połoniny, zróżnicowanie, natura, przyroda, emocje, tradycje, architektura, drewno, krajobraz, lokalność, miasta, Rymanów, Iwonicz, Krosno, nafta, muzea, łemkowszczyzna, zamki, zabytki, szlacheckość, ludowość, Łukasiewicz, Bóbrka, Beskid, Karpaty, dzikość, wrażenia, wyjątkowość	deskale, murale, „Cichy Memoriał”, Szlak Czarnego Złota, „Szlak Architektury Drewnianej”, odludność,
	Fantastycznie pokazaliście Podkarpackie! Tyle ciekawych i mało popularnych miejsc – aż trudno uwierzyć, że to wszystko tak blisko... Jak zwykle świetne komentarze i super zdjęcia, mimo że pogoda was nie rozpieszczała. Trzymamy kciuki za wygraną!		blisko
	Super wpis! Zdjęcia są po prostu niesamowite. Nie byłam jeszcze na Podkarpaciu i Wasza relacja pokazała mi, że koniecznie muszę to nadrobić. Pozdrawiam.		
	A ja, jako że kocham kulturę i język łemków, to właśnie sobie nucę “Ja pidu w daleki hory”. Mam nadzieję, że nie obudzą sąsiadów. Bo potrzebę zawitania w tym regionie, już mam rozbudzoną!	kultura, łemkowszczyzna	
	Mit o dzikich Bieszczadach można między bajki włożyć. Teraz to są już turystyczne Bieszczady. Dziś jest tu wiele atrakcji i miejsc, które co roku	wędrowka, połoniny, widoki, kultura, woda, rower,	ikony, Bieszczadzka Kolejka Leśna, lokalne galerie, żubry, cerkwie,

	<p>przyciągają w Bieszczady latem setki tysięcy turystów. Wszyscy chcą podziwiać widoki z łagodnych połonin, a wieczorem posłuchać muzyki na żywo. Czy da się wymienić w jednym rozdziale przewodnika wszystkie fajne miejsca w Bieszczadach? Nie da się. Ale przynajmniej spróbuję. W jednym miejscu zebrałam dla Ciebie 33 najciekawsze miejsca.</p>	<p>architektura, skanseny, rękodzieło, Solina, Polańczyk, kulinaria, muzea, miasta, Sanok, Beksiański, astronomia, wrażenia</p>	<p>Wielka Pętla Bieszczadzka, torfowiska</p>
	<p>Nie powinniście się ograniczać do jednej Cerkwii. Jest ich mnóstwo i wcale nie opisujecie tych najpiękniejszych. Jednym tchem: Smolnik, Równia, Szczawne, Bystre, Krywe... No właśnie, Krywe to zjawka kolejnego klimatycznego tematu rodem z Bieszczad. Mowa oczywiście o miejscach po ludnych, pięknie położonych wsiach, wysiedlonych tuż po wojnie min. w akcji Wisła. A jeśli Krywe, to koniecznie jeszcze należy wspomnieć o Dolinie Sanu, nie tylko w jej górnym biegu, ale także troszkę niżej w okolicach Chmielu, Krywego 60lient6. I najważniejsze, chęć poznać Bieszczady, koniecznie zjrzij tam we wszystkie pory roku ☺ Każda z nich, to zupełnie inne krajobrazy...</p>	<p>kultura, tradycje</p>	<p>cerkwie, odludność, opuszczone wsie</p>
	<p>Bieszczady to nie tylko miejsca....to klimat jaki tu panuje i ludzie.....kiedys 60lient6060c tylko nieliczni 60lient6060 od lat 70 i 80tych pojawiali sie tu z Polski i zostawali /dzieci kwiaty/a reszta jest juz historia....</p>	<p>klimat,</p>	<p>ludzie</p>
	<p>Witam wszystkich! Na początku chciałbym podziękować autorowi artykułu, bo dzięki niemu mieliśmy w tym roku jedne z lepszych wakacji w życiu – tak serio – np. z Grecji wracaliśmy wykończeni i zmęczeni bardziej niż po pieszych kilometrowych trasach górskich, z Bieszczad wróciliśmy w nowym wcieleniu, pełni sił i energii (też i pozytywnej). To co muszę polecić oprócz połonin to Chata wędrowca w Wetlinie – właściciel codziennie jedzie sam po świeże produkty, restauracja jest zatem czynna dopiero od 13:00 ale to co udało się spróbować to po prostu PALCE LIZAĆ! Należnik z jagodami wystarczy spokojnie na dwie osoby, więc samemu radzę brać tą mniejszą wersję. Góry – ktoś gdzieś napisał, że Bieszczady są przereklamowane...to określenie chyba bardziej pasuje do Zakopanego. Bieszczadzkie szlaki mają swój skromny urok, który dostrzega się odwracając głowę na szlaku za siebie, nie gapiąc się w telefon z fejsem – wystarczy odrobina poczucia estetyki aby dostrzec w tych skalistych wyżynach porośniętych jagodami i borówkami leśnymi dziewicze piękno Polskiej przyrody. Atrakcji dla kogoś kto ma odrobinę weny nie zabraknie nawet na 3 tygodnie. Polecam też leśny zwierzyńiec (4 km od Majdan) – jest to okazja aby zobaczyć z bliska Czapłą Siwą, nakarmić Jelenia, pokazać dzieciom Daniele i pogłaskać różne inne dzikie zwierzaki. Jest też dziki dzik. Wracając z tej całej wyprawy zachęcam gorąco do nadgonienia tych kilku kilometrów i udania się z np. Soliny, gdzie będzie można ostatni raz rzucić bułkę i truskawki ogromnym karpom i amurom wygrzewającym się przy zaporze, poprzez chociażby Sanok i potem Krosno, wstąpić na zamek wspomniany w artykule, jako że jest to wycieczka krajoznawcza to trzeba zobaczyć, potem kierując się na trasę 2B koniecznie należałoby odwiedzić hodowlę Alpaka w Korczyńcu (dodatkowe widoki na zamek z tego miejsca), gdzie można zobaczyć, wejść na wybieg i pogłaskać te piękne zwierzaki. Co wyjątkowego w tej hodowli? – właścicielka sama przedzie wełnę i robi z niej rękawiczki, szaliki, czapki, to nie to co w galeriach, że płaci się kilkaset zł za produkty z domieszkami, nie nie nie – tutaj jest to 100% wełny z Alpaki, ceny są co najmniej konkurencyjne. W dodatku to dzieło sztuki, rękawiczki z przepięknymi wzorkami, porządne, idealne na zimowe spacerki, by wspominać w mroźne dni super wyprawę bieszczadzką. Jeżeli ktoś będzie zainteresowany zdjęciami takich rękawiczek lub jakimiś informacjami to pisać na ..., chętnie się podzielę. Jak będzie większe zainteresowanie to wrzucę na stronę lub napiszę coś podobnego, co przeczytałem i jestem niezmiernie zadowolony z wyboru po tym co zobaczyłem na Mazurach po 15 latach itd. Serdecznie pozdrawiam tych, którzy nie zostawiają śmieci na szlakach górskich;)</p>	<p>Sanok, zamki, rękodzieło, kulinaria, kultura, wędrownia, przyroda, połoniny, wrażenia</p>	<p>urok, emocje, zwierzęta</p>
	<p>Dla tych co będą dłużej w Bieszczadach polecam jeszcze Muzeum Górnictwa Naftowego i Gazownictwa w Bóbrce, Chorkówce koło Krosna, którą założył Ignacy Łukasiewicz. Tak, tak w Polsce wydobywa się ropę naftową. Można też przy okazji zwiedzić Centrum Dziedzictwa Szkła w Krośnie. Pozostałości po hutach krośnieńskich. Co prawda to jeszcze nie Bieszczady, ale oddalone ok. 1-2, więc to zawsze jakiś plan B na deszczowe dni.</p>	<p>Krosno, Bóbrka, nafta, Łukasiewicz, muzea</p>	
	<p>Bieszczady są dla mnie są najpiękniejszym miejscem z klimatem o każdej porze roku. Połoniny gwarantują piękne krajobrazy z dala od miejskiego zgiełku. Szczególnie lubię panoramę z Połoniny Caryńskiej. Każda wyprawa w to magiczne miejsce jest niezapomnianym przeżyciem. Do zobaczenia na szlaku ;)</p>	<p>klimat, krajobraz, wrażenia</p>	<p>cisza, magia, przeżycia</p>
	<p>Ja bardzo lubię wracać do Sanoka. Jako młody chłopak miałem okazję pojechać tam pierwszy raz z rodzicami i zapadło mi mocno w pamięć. Częściowo stało się tak za sprawą urokliwego miasta i widoków, ale także muzeum Beksiańskiego. Na pewno wrócę tam jeszcze raz, tym bardziej że kocham też górską wspinaczkę i bieszczadzkie połoniny.</p>	<p>Sanok, Beksiański, widoki, połoniny, wędrownia, klimat, wrażenia</p>	
	<p>Rzucam wszystko i jadę w Bieszczady – to jedno z popularnych dzisiaj stwierdzeń, które można spotkać, zwłaszcza w rozmaitych częściach Internetu. Posiada humorystyczny oraz zabawny styl, ale wiele może powiedzieć też o polskich górskich krainach, które jednak nie są szczególnie rozpoznawalnymi górami w Polsce, gdyż wydaje się, że są nimi Tatry. Turystów z roku na rok pojawia się coraz więcej, zwłaszcza latem, gdyż jest to perfekcyjny czas na górskie wycieczki, jak również na poznanie wszystkich wspaniałości przyrody, atrakcji i nie tylko. (...) Niewątpliwie interesującym faktem jest to, że na tym obszarze nakręcono niezwykle znany, polski serial Wataha, a dokładniej między innymi przy polsko-ukraińskiej granicy. Przez tę granicę wiodą przemysłowe trasy, w szczególności broni, narkotyków i ludzi. W serialu ukazano przede wszystkim pracę funkcjonariuszy Bieszczadzkiego Oddziału Straży Granicznej. Sceny do tego serialu nagrywane były w miejscach, które dosyć nietrudno można znaleźć na mapie i wybrać się tam. Mogą to być między innymi: Siedziba Straży Granicznej w Ustrzykach Dolnych, Zapora w Solinie, most w Huzelach, Przełęcz Bukowska i wiele, wiele innych. (...) W tak wspaniałych okolicznościach przyrody można cieszyć się i korzystać z chwili do tego, aby pośród</p>	<p>połoniny, przyroda, natura, wędrownia, miasta, Haczów, Lesko, dzikość, przestrzeń, góry, atrakcje, wrażenia</p>	<p>Bieszczadzka Kolejka Leśna, Jeziora Duszatyńskie, Źródła Sanu, opuszczone wsie, żubry, torfowiska, Wataha, zwierzęta</p>

	wysokich gór i dzikiej natury móc spojrzeć na siebie i na świat z nieco odmiennie perspektywy i ze znacznie większym dystansem. Obecność osoby w tak ogromnej, nieprzekształconej przez ludzi przestrzeni daje do tego z pewnością dobrą sposobność. To bez wątpienia także wspaniały obszar do wybrania się na wyjazd ze znajomymi, przyjaciółmi, czy z rodziną i dziećmi. Niezależnie od tego, kiedy i z kim wybieramy się w to miejsce, czeka tam na nas cała masa atrakcji. Zwłaszcza tych wytworzonych przez przyrodę, jak również inne wytwory kultury, jak na przykład zabytki w okolicznych miastach, miejscowościach i wsiach.		
	Ostatnio będąc w Bieszczadach na połoninie Wetlińskiej spotkałam lisa! A na szlaku na połoninę Caryńską – salamandrę plamistą. Piękne miejsca na naszej górskiej mapie Polski. Chociaż coraz bardziej zatłoczone, to nadal można tam poczuć bardzo bliski kontakt z naturą. Dzięki za ten świetny przewodnik	przyroda, wędrówki	zwierzęta
	Tarnica i Wetlina to najpopularniejsze szlaki, dlatego tam trzeba się liczyć ze sporą liczbą turystów. Lepiej wybrać kameralne ścieżki, które najlepiej oddają ducha Bieszczadów.	klimat	
BIZNES (84)			
BLISKOŚĆ (31)			
BOGACTWO (25)			
BOJKOWSZCZYŻNA (5)			
BOLESTRASZYCE (3)	Weszliśmy na teren pięknego ogrodu i rozpoczęliśmy zwiedzanie. Pierwszym miejscem był oczywiście plac zabaw, o którym Maja mówiła od samego poranka. Ten znajduje się za kasą biletową. Po chwili zabawy ruszyliśmy dalej. Byliśmy kilka minut po 9, czyli chwilę po otwarciu i już było sporo osób. Okazało się, że na zwiedzanie przyjechała jakaś wycieczka. Chodziliśmy specjalnie przygotowanymi alejkami. Wszędzie były oznaczenia, jakie to są rośliny, jak nazywa się dane drzewo. Dla Mai najciekawszy był labirynt wiklinowy, z którego musieliśmy się wydostać. Mnie urzekło przejście drewnianą kładką nam stawem. Na terenie Arboretum w Bolestraszycach jest ponad 50 charakterystycznych punktów. Wszystkie są zaznaczone na mapie. Mapa znajduje się przy kasie. Najlepiej zrobić sobie zdjęcie telefonem i mieć cały czas pod ręką.	przyroda, natura	dziecko, plac zabaw
	Kwietny raj, roślinne zbiorowisko ... ARBORETUM w Bolestraszycach BOLESTRASZYCE Podkarpacie.	przyroda, natura	
BÓBRKA (5)	opiz muzeum, bez własnych przeżyć, ale zrealizowany własnymi słowami	Łukasiewicz, przeszłość, Krosno, Iwonicz, transgraniczność,	„Podkarpacki Szlak Odkrywców Czarnej Złota”
CARAVANING (20)			
CIEKAWOŚĆ (22)			
DESTYNACJA (17)			
DOSTĘPNOŚĆ (88)			
DREWNO (27)			
DUBIECKO (2)			
DUKLA (4)			
DZIEDZICTWO (64)			
DZIKOŚĆ (21)	OPUSZCZONE WIOSKI W BIESZCZADACH – GDZIE NATURA UKRYŁA TAJEMNICE PODKARPACIA. Jest takie miejsce na południu Polski, niedaleko Sanu i granicy z Ukrainą, które kryje w sobie wiele tajemnic i nieopowiedzianych historii. Opuszczone wioski w Bieszczadach, miejsce, które przejęła ponownie natura, gdzie ciężko spotkać człowieka. Gdzie czas zatrzymał się wiele lat temu, a bolesną historię pamiętają jedynie wielowiekowe drzewa, które były świadkami uśmiechów, ale też łez. Które pamiętają tętniące życiem bieszczadzkie szlaki i wsie, ale też moment, gdy wszystko się tutaj zmieniło i nigdy nie było już takie, jak kiedyś. Kiedy to wyznaczenie, narodowość, poglądy nie miały znaczenia, bowiem wszyscy byli tu braćmi, żyjącymi razem, ramię w ramię od wieków. Opuszczone wioski w Bieszczadach owiane są tajemnicą, którą warto odkryć. Poznać ją, by zrozumieć niezwykłą i nieznaną historię Bieszczad i ich zupełnie inne oblicze. By dostrzec, że to, co dzisiaj może wydawać się bujną zielenią i lasem, kiedyś było domem dla wielu tutaj mieszkających, których już tutaj nie ma... Dzisiejsze Bieszczady kojarzą się głównie z połoninami, górskimi szczytami i pięknem natury. Na myśl przychodzi także dzikość przyrody, magia, pewna nostalgia i cisza. Przeglądając się dzisiejszym Bieszczadom aż ciężko uwierzyć, że niedługo był to bardzo zaludniony region Polski! Zaskakuje także różnorodność mieszkańców dawnych Bieszczad. Ramię w ramię żyli tu ze sobą Rusini, Polacy, Bojkowie, Łemkowie i Żydzi. Bieszczady były wielowyznaniowe, wielonarodowe, tolerancyjne. Obok siebie stawiano cerkwie i synagogę i nie było w tym nic dziwnego. Rusin był sąsiadem i bratem Polaka i Żyda, a normalnymi wartościami, bez względu na narodowość i wyznaczenie był wzajemny szacunek do siebie jako ludzi, ale także do odmiennego wyznania. W razie świąt jednego wyznania, wierzący innych religii powstrzymywali się od prac, z szacunku do siebie nawzajem. Wspaniałe czasy i wartości, za którymi dzisiaj tak tęskno, szczególnie patrząc na opuszczone wioski w Bieszczadach... Jednak to koniec II wojny światowej przyniósł kres bieszczadzkiemu wioskowi. Wydawać by się mogło, że koniec wojny, mimo bólu, który przyniosła, da upragniony spokój, wrócić stare, dobre czasy... Po II wojnie światowej zmieniono granice, od tej pory granicą między Polską a ZSRR miał być San. Tym samym wiele z tutaj wiosek, rozlokowanych po obu stronach Sanu, jak zostało wspomniane, zostało nagle rozdzielonych. Nagle okazało się, że sąsiedzi żyją w zupełnie innych krajach... Do tego doszły akcje przesiedleńcze i akcja „Wisła”. W jej ramach wysiedlono z tutaj wsi wszystkich mieszkańców, a to, co dotąd tętniło życiem, z dnia na dzień opustoszało... Niektórych przesiedlano w głąb dzisiejszej Ukrainy, innych na Ziemię Odzyskaną i w głąb Polski. Często bez wytłumaczenia, bez uprzedzenia. Wsie opustoszały, a to, co po nich pozostało musiało stawić czoło ludziom, którzy niszczyli, dewastowali, palili tutaj wsie, cerkwie, domostwa. Był to efekt nasilonych	Bieszczady, przyroda, natura, tradycje, przeszłość, przestrzeń, transgraniczność, kresy, ludowość, łemkowszczyzna, bojkowszczyzna, pogranicze, opowieść, przygoda, swojskość, symbolizm, tożsamość, wędrówki, wielokulturowość, wspólnota, zabytki, zróżnicowanie, wyjątkowość, wrażenia	odludność, „Bieszczadzki worek”, historia, granice, tajemnice, nostalgia, dramatyzm

	antagonizmów wywołanych m.in. nową granicą, przesiedleniami i działaniem władz. Resztą zaś zajęła się przyroda, odbierająca tereny we własne ramiona rozgaszczając się tutaj na dobre...		
	Z przyjemnością przeczytałam, czułam się zresztą jakbym szła tam z Wami na szlaku. Nie znam Bieszczad ale jeśli kiedykolwiek się tam wybiorę to na pewno wybrałabym ten szlak. Fascynujące historie, jakże smutne jest to jak polityka potrafi namieszać w życiu ludzi. Nie wyobrażam sobie jak wielki musiał być dramat dawnych mieszkańców. Pięknie tam ale tak milcząco i smutno, natura przytula te miejsca do swojego serca. Dziękuję za tę wyprawę, czekam na kolejną.	emocje	tajemnice, smutek, piękno
	Wyjątkowy post na Waszym blogu! Tragiczna historia mieszkańców, „wyrwanych” ze swoich ziem już na zawsze. Dobrze, że poruszacie takie tematy. Czekam na kolejne wpisy z Podkarpacia. I dzięki Wam czuję się jeszcze bardziej zainspirowana, żeby tam pojechać.	emocje	tragizm, inspiracja
	Bardzo dziękuję, za poruszenie tematu. Przykre jest, że obecne Bieszczady nie sprawiają wrażenia dawnych tętniącym życiem codziennym i trudno sobie je takie wyobrazić. Niestety niewiele pozostałości zostało i odgórnie nikt nie próbuje zachować tej historii. Zaczynam przygodę z Bieszczadach, więc na razie byłam w Zawoju, tuhu i Jaworcu, a tablice informacyjne pozostawiły we mnie duży niedosyt. Chciałbym zobaczyć mapy wsi, wyobrazić sobie w terenie ich położenie, poznać architekturę. Niestety może to nie być łatwe, podobnie jak <u>znalezienie pamiętających je mieszkańców.</u>		
	Świetna relacja i te zdjęcia <3 Jest coś w Bieszczadach takiego, co sprawia, że są bardzo tajemnicze i człowiek ma nieodpartą pokusę odkrycia tej tajemnicy. Po Waszej relacji mam takie przemyślenie, że czas tak jakby się tam zatrzymał, że jest to zupełnie inny świat, w którym żyjemy na co dzień.	emocje	tajemnice, odkrywanie
	Cześć, wielkie dzięki za ten wpis, zawiera w sobie mnóstwo porad i inspiracji. Wybieramy się w Bieszczady z małym pieskiem- czy opisane przez Was szlaki po opuszczonych wioskach można przemierzać z psim kompanem?		
EDUKACJA (33)			
EKOLOGIA (22)			
EKSPLORACJA (174)			
EMOCJE (81)			
ENERGIA (3)			
ENOTURYSTYKA (67)	Województwo podkarpackie na przestrzeni ostatnich lat urosło do rangi polskiego zagłębia winnego. Dlatego też każdy, kto jest fanem win, enoturystyki, ale także nalewek, znajdzie tutaj coś dla siebie. Ogromnie cieszy nas fakt, że w naszym rodzinnym Krośnie i w jakże malowniczej okolicy znaleźć można doskonale winnice, które mogą poszczycić się wieloma międzynarodowymi nagrodami. W Krośnie zdecydowanie nie sposób się nudzić! A lokalne wina i nalewki pięknie współgrają z szklanymi tradycjami tego miasta – Miasta Szkła. Dodajmy do tego malownicze okolice tutejszego Beskidu Niskiego i ogrom atrakcji dookoła Krosna i powstaje fantastyczny pomysł na wycieczkę o każdej porze roku! Na dodatek wycieczkę, która dostępna jest dla każdego na wyciągnięcie ręki. Nie trzeba bowiem jechać do innych państw – Włoch, Hiszpanii, Francji, by móc zobaczyć wspaniałe 62lentów62 i widoki. A idealnym akcentem na pewno będzie możliwość zobaczenia produkcji lokalnych nalewek, które sięgają do tradycji dawnych szlacheckich dworów. Krosno i okolice polecają się na wycieczkę!	aktywność, atrakcje, bogactwo, kulinaria, jakość, Krosno, Beskid, wino, winnice, natura, przestrzeń, radość, tradycje, klimat, lokalność	widoki, Robert Wojciech Portius, atmosfera, nalewki
FOTOGRAFIA (4)			
GALICJA (5)			
GOSPODARKA (126)			
GOŚCINNOŚĆ (76)			
GÓRY (57)			
HACZÓW (4)			
HARMONIA (12)			
HORYNIEC (5)			
IMPREZY (55)			
INDYWIDUALNOŚĆ (20)			
INFRASTRUKTURA (65)			
INNOWACYJNOŚĆ (43)			
INSPIRACJA (55)	Planujesz urlop w Polsce i brakuje Ci inspiracji? A może chcesz zobaczyć coś nowego, coś nietuzinkowego, miejsca, które zachwycą, a zarazem nie będą skażone komercją? Zebraliśmy tutaj dla Ciebie pomysły na wycieczkę w Polsce, ale wycieczkę inną niż wszystkie. Zastanawiasz się...Podkarpacie – co zobaczyć? Czy tutaj jest cokolwiek do zobaczenia? Na Podkarpaciu nie brakuje wyjątkowych atrakcji i miejsc poza szlakiem. Miejsca, które potrafią wzruszyć, które zachwycą, które wciąż są autentyczne i nieskażone masową turystyką. Przekonaj się co zobaczyć na Podkarpaciu! We wpisie tym znajdziesz te znane atrakcje Podkarpacia, ale także te mniej znane. Znajdziesz tu emocje, wzruszenia, znajdziesz niezwykłe kolory i miejsca z niesamowitą historią w tle. Zobacz pomysły na wycieczkę w Polsce południowo- wschodniej!	atrakcje, emocje, przeszłość, opowieść,	piękno, historia
	Z całej gamy podkarpackich atrakcji najbardziej kręć mnie pałace i zamki, ale ogólnie lubię ten region i jego kuchnie i przepiękną naturę	zabytki, natura, kulinaria	
	Cudze chwalcie, a swego nie znacie i ten post właśnie to idealnie pokazuje. Ile piękna mamy u nas w Polsce i jeszcze na podkarpaciu. Niby było się tyle razy w naszych polskich gorach, później człowiek się wgłębia w tę historię i kulturę i wciąż może być zachwycony. I te widoki....nic tego nie zastąpi, tej aury i tajemnicy	góry, widoki	tajemniczość, piękno
INTEGRACJA (31)			
INTERAKCJE (55)			

INTERNET (86)			
IWONICZ (3)			
JAKOŚĆ (97)			
JAŚLISKA (4)			
JEDLICZE (2)			
JEZIORO (5)			
JOGGING (13)			
KAJAKI (14)			
KARPATY (27)			
KLASTRY (8)			
KLIMAT (7)			
KOLBUSZOWA (5)			
KOLEJ (47)			
KONIE (2)			
KONKURENCYJNOŚĆ (49)			
KRAINY (55)			
KRAJOBRAZ (50)			
KRASICZYN (9)			
KREATYWNOŚĆ (53)			
KRESY (5)			
KROSNO (15)			
KULINARIA (158)			
KULTURA (176)			
LAS (12)	Od dłuższego czasu przekonujemy wszystkich, że warto szukać ciekawych miejsc w swojej najbliższej okolicy. Małopolskie już dość dobrze odkryliśmy. Teraz czas na Podkarpacie. Dla wielu osób Podkarpacie kojarzy się głównie z Bieszczadami. Niestety Bieszczady stały się teraz niesamowicie popularne, dlatego postanowiliśmy pokreślić się po okolicach Dynowa i Sanoka. Czy udało się nam znaleźć coś ciekawego w tej okolicy? I to całkiem sporo. Są tam zarówno ciekawe zabytki jak też rezerwy przyrody.	Bieszczady, natura, przyroda, wrażenia	rezerwy, woda
LEGENDA (7)			
LESKO (7)			
LEŻAJSK (7)			
LIFESTYLE (14)			
LOKALNOŚĆ (123)			
LOTNICTWO (38)			
LUBACZÓW (8)			
LUDOWOŚĆ (18)			
LUTOWISKA (3)			
ŁAŃCUT (16)			
ŁEMKOWSZCZYŻNA (6)			
ŁUKASIEWICZ (23)			
MIASTA (81)			
MIELEC (5)			
MIESZKAŃCY (81)			
MIĘDZYNARODOWOŚĆ (14)			
MUZEA (40)			
MYCZKÓW (4)			
NAROL (2)			
NARÓD (26)			
NATURA (85)			
NAUKA (14)			
NOCLEGI (84)			
NOWOCZESNOŚĆ (64)			
OBIETNICA (11)			
ODPOCZYNEK (59)			
OPOWIEŚĆ (39)			
OSIĄGNIĘCIA (35)			
PIONIERSKOŚĆ (17)			
PODRÓŻ (74)	Dlaczego w drodze w Bieszczady albo nad Jezioro Solińskie warto zatrzymać się w Sanoku? 10 rzeczy, które warto wiedzieć o „Karpackiej Troi” + praktyczne informacje, które pomogą zaplanować wycieczkę do skansenu archeologicznego w Trzcinicy. Dlaczego warto odwiedzić ośrodek garncarski Medynia podczas wycieczki na Podkarpacie? Najciekawsze miejsca na Podkarpaciu do zobaczenia z dziećmi – musisz to przeżyć i zobaczyć. Jak zaplanować wycieczkę na Podkarpacie? Zobacz nasz tygodniowy plan zwiedzania z dziećmi! Co warto zrobić i zobaczyć w Polańczyku i Solinie – wszystko co warto wiedzieć jadąc nad Jezioro Solińskie z dziećmi. 10 punktów widokowych, które zachwycą Cię na Podkarpaciu. Łatwe trasy w Bieszczadach dla dzieci. 9 ciekawych miejsc w okolicy Rzeszowa. Markowa – najbardziej intrygująca podkarpacka wieś. Jaśliska – sielska stolica Beskidu Niskiego. Ulucz – tego nie da się przebić. Rymanów-Zdrój – podkarpackie	Bieszczady, Solina, Polańczyk, Sanok, skanseny, rękodzieło, góry, atrakcje, zabytki, tradycje, przeszłość, przygoda, rower, woda, widoki, emocje, kolej, kajaki, kulinaria, wrażenia	historia, dzieci, dreźny, piękno, uzdrowiska, piękno



	<p>uzdrowisko w najlepszym wydaniu. Drewnem i kamieniem – najciekawsze smaczki polsko-ukraińskiego pogranicza. Zachwycająca twarz Bieszczadów – na jeden dzień odpoczynku od szlakow. 10 ciekawostek o największym gotyckim drewnianym kościele w Europie. 5 najciekawszych miejsc na Podkarpaciu. 8 tematycznych pomysłów na Podkarpacie. 10 ciekawostek o najstarszej drewnianej cerkwi w Polsce.</p> <p>Rzuciliśmy wszystko i w końcu pojechalśmy w Bieszczady! Podkarpacie to doskonałe miejsce dla tych, którzy chcą spędzić czas blisko natury, wędrować po górach czy zobaczyć niezwykle atrakcje. To również świetna okolica dla rodzin podróżujących z dziećmi. Łatwe szlaki zachęcają do pieszych wycieczek, nie brakuje tu również ciekawych miejsc, w których można atrakcyjnie spędzić czas w rodzinnym gronie. Odwiedzając Podkarpacie z dzieckiem, zobaczyć można żubry, wybrać się w podróż za parowozem między leśnymi zaułkami, przejechać się najnowocześniejszą kolejką gondolową w Polsce czy odwiedzić park zamieszkiwany przez tajemnicze postacie z bieszczadzkich legend. Sprawdźcie, jakie miejsca warto odwiedzić, wybierając się na rodzinne wakacje na Podkarpacie! (...) Ze stacji Majdan pociągi odjeżdżają w stronę Balnicy oraz Dołżycy. Dodatkową atrakcją jest parowóz, który obsługuje niektóre kursy. Nam udało się wybrać właśnie w taką podróż do Dołżycy. Przenikliwy gwizd, kłęby dymu wypuszczone z komina i... powoli ruszamy w drogę! Siedząc w otwartym wagoniku, niespiesznie pokonujemy kolejne zakręty. Po drodze podziwiamy roztaczający się wokół krajobraz, wijącą się między drzewami rzekę Solinkę i bujne lasy. W Dołżycy mamy kilka minut przerwy, skąd ruszamy w drogę powrotną. Cała wycieczka trwa ok. 1,5 godziny. Wrażenia? Bezczenne! (...) W niezwykłą podróż przez Bieszczady warto wybrać się dreżynami. To właśnie tu, w Uhercach Mineralnych mieści się jedna z największych w Europie wypożyczalni drezyn rowerowych. I jedna z najdłuższych tras, jaką można nimi pokonać! To wyjątkowe miejsce stworzyli prawdziwi pasjonaci, którzy wykorzystali zbudowaną jeszcze pod koniec XIX wieku starą linię kolejową. Linia o numerze 108 prowadziła kiedyś z Zagórza do Krościenka. (...) Po drodze mijamy wieś, stare stacje kolejowe, przejeżdżamy przez tunel, by na chwilę przerwy zatrzymać się przy dawnym dworcu Jankowice. Kiedy dreżyny są obracane, my możemy złapać kilka głębszych oddechów i zjeść małe co nieco (...) Znajdująca się w Uhercach Mineralnych Bieszczadzka Szkoła Rzemiosła to miejsce, w którym mali oraz dumi mogą wziąć udział w kreatywnych zajęciach i przy okazji poznać nieco bliżej historię mieszkańców Bieszczadów. (...) W Bieszczadach jesteście przede wszystkim blisko natury. Jeśli będziecie mieć trochę szczęścia, to podczas odkrywania uroków tego regionu może uda Wam się nawet zobaczyć żyjące tu swobodnie żubry! Podobno jest ich tutaj ponad 700 i najczęściej można je spotkać w okolicy Cisnej, Komańczy, Leska, Lutowisk czy Stuposian. Na pewno żubry zobaczycie w Zagrodzie Pokazowej Żubrów w Muczmem. Na stałe mieszka ich tu kilka sztuk, nam udało się wypatrzeć nawet kilka młodych osobników! (...) Nie brakuje tu oczywiście tras, które świetnie sprawdzą się dla początkujących wędrowników czy rodzin z dziećmi. Oprócz górskich szlaków, w Bieszczadach czekają także wyjątkowe ścieżki przyrodnicze. Na rodzinny spacer wybrał się właśnie na jedną z nich. I można powiedzieć, że był to już sam koniec Polski! (...)</p> <p>Jak widać, na Podkarpaciu jest co robić z dziećmi ☺.</p> <p>Podkarpacie potrafi zachwycić ☺ Z miejsc, które proponujemy nie byliśmy w Szkole Rzemiosła. Jest kolejny powód by wrócić ☺ ps. Zachęcam by podczas wyjazdu zajrzeć też do miejsc 64lientów6464 bardziej na północ od Bieszczad.</p> <p>Na Podkarpacie z przyjemnością wrócimy po więcej! Marzą nam się deskale, Szlak Architektury Drewnianej i ... winnice ☺</p>	<p>pogranicze, Ukraina, tożsamość, widoki, wrażenia</p> <p>atrakcje, architektura, drewno, skanseny, kolej, przyroda, żubry, kultura, rękodzieło, krajobraz, wędrowniki, Sanok, woda, jezioro, Solina, kulinaria, miasta, ludowość, wiejskość, Bieszczady, wyjątkowość, wrażenia</p>	<p>deskale / murale, dzieci, torfowiska, karczma,</p>
		Atrakcje	dzieci
		rękodzieło, krainy, Bieszczady	
		winnice	deskale / murale, „Szlak Architektury Drewnianej”
POGÓRZE (10)			
POGRANICZE (24)	<p>Wizytom na pograniczach zawsze towarzyszy dodatkowa ekscytacja. Pogranicza emanują mieszaniną kultur, zawitościami historii, poczuciem bycia na skraju. Pogranicza to miejsca, które sprzyjają odkrywaniu. Wybierzmy się zatem w odkrywczą wędrowną po fascynującym pograniczu polsko-ukraińskim. (...) Podkarpacie większość turystów kojarzy przez pryzmat Bieszczadów, ale są tu też inne mniej znane lecz nie mniej atrakcyjne wątki, którymi warto się zainteresować i przyjechać na dłużej. Jednym z regionów Podkarpacia, który jest solidnie nasycony wartościowymi i nastrojowymi miejscami jest polsko-ukraińskie pogranicze. Można je zwiedzać i odkrywać na wiele sposobów. Ja postanowiłem skupić się na dwóch motywach wyróżniających pogranicze. Architekturze drewnianej i... kamieniarce bruśnieńskiej. Istotnym elementem podkarpackiego krajobrazu (ale i nie tylko!), który nieustannie zasługuje na promowanie. Zatem przed Wami przewodnik tematyczny po podkarpackim polsko-ukraińskim pograniczu. Podążamy śladem drewna i kamienia. Finezji i trwałości. Solidny dzień intensywnego zwiedzania. Lub dwa dni spokojnego wgrzyzania się w temat.</p>	<p>eksploracje, Bieszczady, drewno, architektura, kultura, różnicowanie, wielokulturowość, krajobraz, emocje, tradycja, tożsamość, przygoda, szlacheckość, ludowość, wiejskość</p>	<p>tajemnica, historia, ekscytacja</p>
POLAŃCZYK (1)			
POLSKOŚĆ (44)			
POŁONINY (3)			
POTENCJAŁ (50)			
PRAGMATYZM (36)			
PRAKTYCZNOŚĆ (14)			
PROFESJONALIZM (33)			
PRZEDSIĘBIORCZOŚĆ (57)			
PRZEMYSŁ (17)			
PRZESTRZEŃ (59)			
PRZESZŁOŚĆ (100)			
PRZYGODA (64)			
PRZYJAŹŃ (10)			

PRZYRODA (81)			
RADOŚĆ (12)			
RELIGIA (78)	<p>Cerkwie na Podkarpaciu – wycieczka inna niż wszystkie. Wpis ten przedstawił Ci 14 cerkwi na Podkarpaciu – jak widzisz, każda z nich jest wyjątkowa i jedyna w swoim rodzaju. Musisz jednak wiedzieć, że jest ich tutaj znacznie więcej. Już sam Szlak Architektury Drewnianej na Podkarpaciu to 127 obiektów, z czego absolutną większość stanowią cerkwie. Prócz pięknych drewnianych świątyń, znaleźć można także te murowane. Cerkwie na Podkarpaciu są śladem dawnej różnorodności wyznaniowej, kulturowej Podkarpacia, a wiele z nich dzisiaj jest kościołami katolickimi. Jadąc jednak przez Podkarpacie, na znakach znajdziesz drogowskazy właśnie na cerkwie, bo tym oryginalnie przecież są. Historia nie była łaskawa dla wiernych cerkwi, przesiedlenia sprawiły, że wiele z nich opustoszało, ale także wiele z nich zostało spalonych czy zdewastowanych. To jednak, co dzisiaj możemy podziwiać, tworzy niesamowity klimat na Podkarpaciu i zasługuje na szacunek i troskę każdego z nas. I zasługuje, by ruszyć w podróż poprzez cerkwie na Podkarpaciu – nie pożałujesz!</p> <p>Myślę, że te Podkarpackie dzięki temu, że nie oblegane, są o wiele bardziej tajemnicze. Nie mogę się doczekać urlopu na Podkarpaciu.</p> <p>Ależ to są perełki. Przy odpowiedniej promocji pół świata by przyjeżdżało je oglądać</p> <p>Cerkwie od wieków są nieodłącznym elementem krajobrazu Podkarpacia. Regiony obfituje w zabytkowe Cerkiewki i Kościoły. Niestety wiele z nich to obiekty bardzo zniszczone. To prawdziwa radość odkrywać takie perełki.</p> <p>Nie znam za dobrze tej części Polski. Wielki błąd!</p> <p>Idealnie pokazane, że Podkarpackie to nie tylko Bieszczady Dzięki za inspirację podróżniczą. W ostatnie wakacje oglądaliśmy cerkwie na Podlasiu. Kto wie czy następne nie będą właśnie na Podkarpaciu.</p>	<p>bojkowszczyzna, drewno, dziedzictwo, kultura, łemkowszczyzna, przeszłość, tradycja, wielokulturowość, wyjątkowość, zabytki</p> <p>wyjątkowość, zabytki</p> <p>tradycja, wyjątkowość, zabytki</p> <p>Bieszczady</p>	<p>cerkwie</p> <p>mniej oblegane, tajemniczość</p> <p>cerkwie</p>
RĘKODZIEŁO (6)			
ROLNICTWO (6)			
ROWER (79)	<p>Podkarpacie na rowerze! Co skrywa Podkarpackie poza Bieszczadami? Oj DUZO! Słyszycie „Podkarpackie” – myślicie Bieszczady? Pewnie tak. Jak zresztą wszyscy! Dziś jednak chciałbym przekonać Was, że Podkarpackie, to coś więcej. Cisza, spokój, wielkie przestrzenie, niepowtarzalny, wyjątkowy klimat, ale też świetne zabytki, szlaki tematyczne i dobra infrastruktura rowerowa. Bo to właśnie rowerem wybrałem się na 6 dni w Podkarpackie. Kto śledził Insta Stories ten wie, że nie obyło się bez małych przygód i problemów sprzętowych. A kto nie śledził, to zapraszam do wideo-relacji na Youtube lub poniżej! (...) Czas udać się na kolejne kilka dni poza Przemyśl. Krajobraz spokojny, soczyste zielony z elementami polnej łąki i beżu. Uczta dla zmysłów. Słuchu – kiedy to jedyne docierające do ucha dźwięki dochodzą z koron drzew, a także wzroku – kiedy to po horyzont nie widać nic, co przypominałoby o istnieniu jakiejś większej cywilizacji. Pod lasem czają się sarny, danielę, bażanty, na posesjach alpaki (patrz vlog :D), a po świeżo ściętych, intensywnie pachnących polach stąpają bociany szukające jakiegoś smakowitego kąska. Szczególnie tych ostatnich widziałem całe mnóstwo. Nie spotkałem chyba ani jednego pustego gniazda po drodze, a w każdej miejscowości widziałem ich co najmniej kilka. Uważajcie tylko na bociany, kiedy przelatują pomiędzy kolejnymi polami. Serio – raz przeleciał mi tak blisko nad głową i przy tym tak cicho, że jak już zobaczyłem jego cień zakrywający cały mój rower, to niemal wpadłem do rowu odruchowo skręcając w bok. (...) Jeśli chodzi o mnie, to głównym walorem tych terenów są wspomniane spokój i cisza i to też uważam za wielki atut tych okolic, dla którego warto się tutaj wybrać. Jak wiecie z lektury tego bloga jestem raczej typem, który chętniej siądzie na trawie z kawą w dłoni (a jak już koniec jazdy to i z piwkiem ;) ) i będzie rozkoszował się okolicą wypatrując gdzieś krążących na niebie szponiaków, złapie za aparat i będzie „polował” na jakieś małe robaczki czy też strzeli krótkiego timelapsa – aniżeli uda się gdzieś na zwiedzanie jakichś zabytków. Niemniej zrobiłem kilka wyjątków i także tego typu ciekawe miejsca odwiedziłem, aby Wam je przedstawić. Wpadłem w odwiedziny nie tylko do kilku cerkwi i kościołów, ale jeszcze w parę innych naprawdę ładnych miejsc.</p> <p>zdecydowanie polecam poloninki na Pogórze Przemyskim oraz Góry Sanocko – Turczańskie. warte zobaczenia są również Dahany w okolicy Horyńca – Zdroju.</p> <p>Przemyśl i pogórze , pogórze dynowskie, Jarosław, skrawki Beskidu niskiego, rymanowsko – lwoniczowskie fragmenty, ale w Bieszczady też zapraszamy do Cisnej na pole namiotowe</p> <p>Sanok skansen (ale koniecznie z przewodnikiem), zamek w Sanoku (obrazy Beksinskiego i ikony) ruiny klasztoru 65lientów6565 bosych w Zagórze</p> <p>Szlak rowerowy EkoGalicja z Głogowa Małopolskiego do Raniżowa. Cudowna trasa!</p> <p>Jest bardzo dużo ciekawych miejsc. Każdy znajdzie coś dla siebie. Góry, woda, zamki, muzea skanseny i dużo pięknych krajobrazów!</p> <p>Podkarpacie i podkarpacka część Rostotca to marzenie każdego rowerzysty. Świetne trasy rowerowe, w tym fragment Wschodniego Szlaku Rowerowego Green Velo na Rostotcu, prowadzą przez zielone, rozbrzmiewające dźwiękami lasy. Dalej podążają w kierunku licznych niesztampowych atrakcji oraz miejsc, które warto poznać i zobaczyć. Nie brakuje perełek architektonicznych, miejsc osnutych legendami i tajemnicami, a także opowiadających dawne historie i dzieje. Województwo podkarpackie kryje całą masę atrakcji, a Rostotce w tym regionie jest wyjątkowo malownicze. W drodze towarzyszyły mi przede wszystkim trzy kolory: błękit nieba, soczysta zieleń traw i promienna żółć rzepaku. A do tego gładki asfalt i cisza przerywana jedynie brzęczeniem owadów, trełami ptaków, wiatrem delikatnie mierzwiącym liście drzew i szumem rowerowych kół toczących się po asfalcie. (...) W tej części Podkarpacia usytuowanej tuż przy mojej ulubionej, wschodniej granicy,</p>	<p>Bieszczady, Przemyśl, przyroda, natura, dzikość, zabytki, zamki,</p> <p>połoniny, pogórze</p> <p>Bieszczady, Beskid, Iwonicz, Cisna</p> <p>Sanok, skanseny, zabytki</p> <p>ekologia</p> <p>góry, woda, zamki, muzea, skanseny, krajobraz</p> <p>krainy, las, atrakcje, architektura, przeszłość, tradycje, przyroda, natura, wyjątkowość, pogranicze, Rostotce, wrażenia</p>	<p>twierdza, forty, zwierzęta, odludność, cisza, spokój, bociany, cerkwie, piękno</p> <p>klasztor, ruiny</p> <p>piękno</p> <p>cisza, piękno, malowniczość, cerkwie, deskale, tajemniczość, historia</p>

	<p>nie znajdziemy typowych atrakcji turystycznych, które pękają w szwach od tłumy turystów. Z jednej strony dobrze, bo wiele z tych miejsc miałam tylko dla siebie, a z drugiej szkoda, bo tak piękne i ciekawe miejsca zasługują na znacznie większe zainteresowanie. Mam nadzieję, że tym tekstem zainspiruję Cię do tego, by ruszyć w te rejony, a być może i ruszyć moim szlakiem: rowerem, pieszo czy choćby samochodem. Zanim dorzucę garść informacji praktycznych, mapek i rad, jak zorganizować taki wypad rowerowy, pokażę Ci miejsca, które odwiedziłam i które warto wziąć pod uwagę przy planowaniu trasy.</p> <p>Kiedy myślę o majówce idealnej, myślę o lesie i zielonej polanie. O rechocie żab, bąblach po pierwszych ugryzieniach komarów i czerwonej, spalonej od słońca skórze. Myślę o bzie, kwitnących jabłoniach i żółtych polach rzepaku. O zapachu ogniska i o lodach, które topią się zanim zdążymy je zjeść. O czekoladzie zjadanej na tabliczki, bez żadnego tam bawienia się w kostki, czy nawet paski. Mam w głowie sielskie obrazy, wylegiwanie się na trawie i gapienie w niebo. I tak się w tym roku złożyło, że majówka zaserwowała nam to wszystko. No, może poza słodkim nieróbstwem, bo codzienne kręcenie 120 kilometrów na rowerze, to wcale taka łatwa sprawa nie była – szczególnie po zimowym lenistwie i spadku formy. Nieodkryty wschód. Nie wiem, kiedy dokładnie wpadliśmy na pomysł przejechania wzdłuż wschodniej granicy kraju. Dużo rozmawialiśmy o tym, że tej Polski nie znamy (na dobrą sprawę, to całą Polskę znamy tak sobie), i że najwyższy czas, by po wozach na drugi koniec świata, powłóczyć się trochę lokalnie. A skoro na wschód, to czemu nie od południa na północ? I tak powstał plan trasy Sanok – Suwałki. Docelowo chcieliśmy się trzymać blisko granicy, i w zasadzie, z kilkoma wyjątkami, nam się to udało. Byliśmy też ciekawi rowerowej trasy Green Velo, która miała ożywić turystyczny potencjał regionu, spychanego od lat na marginesy Polski B. (...) Podkarpacie to nie tylko Bieszczady. My naszą podróż zaczęliśmy od Pogorza Przemyskiego, i tylko tam mogliśmy się trochę zmęczyć na podjazdach. Nic ekstremalnego oczywiście, ledwie kilkusetmetrowe przewyższenia, jednak biorąc pod uwagę płaskie kilometry, które nas czekały przez następne kilka dni, dobrze było poczuć w płucach ogień choć na chwilę. Już pierwszego dnia skręciliśmy na szlak dawnych wsi polskiego pogranicza – mijając m.in. osady Łomna, Trójca i Krajna. Dziś o ich istnieniu informują tylko tablice turystyczne. Ludność wysiedlono w pierwszej połowie ubiegłego wieku, zabudowy już nie ma, cerkwie zniszczono, a o dawnych wsiach przypominają tylko stare drzewa owocowe i zarośnięte, zniszczone cmentarze. (...) Wschód Polski to oczywiście drewniana zabudowa cerkiewna. My na naszej trasie minęliśmy ich przynajmniej kilkanaście. Na Szlaku Architektury Drewnianej na Podkarpaciu (który liczy ponad 1202 km) takich cerkwi jest najwięcej, kilka z nich zostało wpisane na listę światowego dziedzictwa UNESCO.</p>		
ROZTOCZE (28)	ten sam wpis, co powyżej		
ROZWÓJ (457)			
RYMANÓW (6)			
RZESZÓW (58)			
SAMODZIELNOŚĆ (14)			
SANDOMIERZ (7)			
SANOK (15)			
SKANSY (5)			
SŁOWACJA (8)			
SOCIAL MEDIA (40)			
SOLINA (7)	<p>Solina Bieszczadzkie Morze oraz Uzdrawisko Polańczyk. Solina, Polańczyk oraz Jezioro Solińskie to bez wątpienia jedna z ciekawszych i bardziej malowniczych atrakcji w województwie podkarpackim. Niewielka miejscowość Solina znajduje się około 2h drogi z Rzeszowa, w pobliżu Jeziora Solińskiego, czyli jednego z największych w Polsce sztucznie utworzonych zbiorników. Podróż wiedzie malowniczymi drogami, więc nie warto się śpieszyć. Mawia się, że Jezioro Solińskie to takie bieszczadzkie morze, nad którym wczasowicze potrafią spędzić cały urlop. Jednak kto z Was wiedział, że obie atrakcje nie znajdują się w Bieszczadach, a w górach Sanocko-Turczańskich? A w podróż nad Solinę proponujemy wybrać się przy dźwiękach piosenki „Zielone wzgórza nad Soliną”. Miejscowość zamieszkuje raptem pół tysiąca osób. Jednak latem, w szczycie sezonu bywa tutaj tłumnie i gwarno. Solina oferuje mnóstwo atrakcji o każdej porze roku, choć najciekawiej jest tutaj latem, gdy słońce mocno grzeje i można szaleć w wodzie.</p> <p>Solina i Jezioro Solińskie to jedno z najciekawszych miejsc w Polsce na mapie województwa podkarpackiego. To niezwykle miejsce, położone u stóp gór Sanocko-Turczańskich, chociaż przez wielu uważane za Bieszczady. Solina jest miejscowością o charakterze turystycznym, oferuje mnóstwo atrakcji o każdej porze roku. Tutejsi mieszkańcy żyją z turystyki, dlatego też w miejscowości tej jest szeroko rozwinięta baza noclegowa oraz gastronomia. Solina to miejsce, gdzie można spędzić wolny czas na otwartej przestrzeni. Miejsce to z pewnością sprzyja rekreacyjnemu wypoczynkowi, zwłaszcza gdy pogoda dopisuje. Wiele atrakcji Soliny jest na wolnym powietrzu, na niektóre z nich trzeba wykupić bilet, niektóre zaś są dostępne zupełnie za darmo dla wszystkich turystów. Nad Soliną można bardzo aktywnie spędzić czas, na spacerowaniu, jeździe na rowerze, można popływać statkiem turystycznym albo skorzystać ze sprzętu pływającego typu rowerki wodne, łódki czy kajaki. Wiele tych atrakcji wiąże się ściśle z Jezioro Solińskim, które jest jedną z największych atrakcji tej miejscowości.</p>	<p>architektura, ludowość, wiejskość, Przemysł, pogórze, pogranicze, natura, przyroda, ludowość, tradycje, zdrowie, bezpieczeństwo, kulinaria, drewno,</p> <p>atrakcje, woda, Bieszczady, Solina, Polańczyk, wędrówki, góry</p> <p>woda, wędrówki, kajaki, architektura, Solina, Polańczyk, kulinaria,</p>	<p>cerkwie, UNESCO, opuszczone wsie</p> <p>murale, zatopione wsie, cerkwie, zapora</p> <p>rowerki wodne, żaglówki, zapora, przemysł, plaża, kąpielisko,</p>
STALOWA WOLA (4)			
SUBREGIONY (87)			
SWOJSKOŚĆ (14)			
SYMBOLIZM (23)			

SZANSE (18)			
SZLACHECKOŚĆ (51)			
ŚRODOWISKO (26)			
ŚWIADOMOŚĆ (21)			
TARNOBRZEG (6)			
TEMATYCZNOŚĆ (50)			
TOŻSAMOŚĆ (28)			
TRADYCJA (49)			
TRANSGRANICZNOŚĆ (19)			
TWÓRCZOŚĆ (5)			
UKRAINA (24)			
USTRZYKI (5)			
WAKACJE (26)			
WARTOŚCI (101)			
WEEKEND (22)	<p>powtórzony wpis z hasła „atrakcje”</p> <p>Bieszczady to dla nas główna atrakcja turystyczna województwa podkarpackiego. To właśnie dla nich przyjeżdżają tam turyści z całej Polski. Bieszczady to przecież jedne z najpiękniejszych gór w Polsce. Stanowią atrakcję dla dzieci i dorosłych. Polecamy ruszać na szlaki wcześniej rano, ponieważ można poczuć prawdziwy klimat dzikich szlaków. Najpopularniejsze szczyty znajdują się na terenie Bieszczadzkiego Parku Narodowego. (...) Drugim pasmem górskim w województwie podkarpackim jest Beskid Niski. Te góry już są znacznie mniej odwiedzane niż Bieszczady. W Beskidzie Niskim jest dziko i spokojnie. W ostatnich latach powstały tam wieże widokowe: na Cergowej oraz na górze Ferdel. Szlaki w tym paśmie górskim są przeważnie zalesione i bezludne. My lubimy nimi wędrować. (...) Kolejnymi ciekawymi miejscami do zobaczenia na Podkarpaciu są zamki. Tych kilka jest. Jednym z najpiękniejszych jest Zamek w Łańcucie. Kolejnymi to między innymi: Zamek w Krasieczynie, Zamek w Przemysłu, Zamek w Baranowie Sandomierskim, Zamek Sobień, czy Zamek Kamieniec. Te dwa ostatnie to w większości ruiny, zwłaszcza Sobień. Podczas zwiedzania województwa podkarpackiego warto na chwilę zajrzeć i poznać ich historię. (...) Czy wiedziałeś, że atrakcją turystyczną Podkarpacia są dinozaury? Znajdują się one w małej miejscowości Głobikowa w pobliżu Dębicy tuż przy widokowej. Jest ich tylko kilka, jednak dzieci będą zachwycone.</p> <p>powtórzony wpis z hasła „atrakcje”</p>	<p>Bieszczady, poloniny, wędrowniki, góry, Beskid, zamki, zabytki, miasta, przeszłość, skanseny, architektura, drewno, religia, przyroda, natura</p>	<p>ruiny, historia, dinozaury, dzieci</p>
WĘDRÓWKI (175)			
WIEJSKOŚĆ (10)			
WIELOKULTUROWOŚĆ (16)			
WIŚNIOWA (3)			
WODA (17)			
WRAŻENIA (188)			
WSPÓLNOTA (16)			
WYJĄTKOWOŚĆ (203)			
ZAANGAŻOWANIE (116)			
ZABYTKI (27)	<p>Wpis ten zabierze Cię w wyjątkową podróż poprzez najpiękniejsze i najbardziej fascynujące zamki na Podkarpaciu. Opowie Ci pokrótce ich historię, legendy, podpowie, gdzie się znajdują i jak zaplanować ich zwiedzanie. W końcu zabierze Cię na wyprawę do czasów polskich władców i magnatów, do miejsc, które dzisiaj często są tłem w filmach i nie przestają fascynować swoim pięknem. Ruszamy w podróż przez Podkarpacie! Dla lepszej orientacji, w tym wpisie postanowiliśmy podzielić zamki na Podkarpaciu na te, które znajdują się w północnej części województwa podkarpackiego i na te, które znajdują się w części południowej. Jako punkt orientacyjny wybraliśmy miasto Rzeszów. Tym samym Rzeszów i zamki, które znajdują się geograficznie na północ od Rzeszowa, znajdziesz w tym artykule w pierwszej części. Zaś zamki, które znajdują się na południe od Rzeszowa aż po granice państwa, znajdują się w drugiej części tego wpisu. Na końcu tego artykułu przygotowaliśmy także mapę, na której zaznaczyliśmy wszystkie opisywane poniżej zamki na Podkarpaciu.</p> <p>Jak ja kocham zamki. Znaczący nie mogę powiedzieć, że bym widziała jakąś przeogromną ich liczbę... Jeszcze mniej zwiedziłam ich... wewnątrz. Ale muszę przyznać, że te wszystkie opisane przez Was są... Przepiękne. Jednak coś jest w powiedzeniu, że cudze chwalicie, swego nie znacie. Człowiek zwiedza zamki głównie zagranicą, a tu proszę. Takie perełki w Polsce. Swoją drogą to jak tak czytałam ten Wasz wpis i przeglądam Wasze relacje na Instagramie to mam wrażenie, że Podkarpacie to taki trochę niedoceniany "turystycznie" region. Wiadomo, że góry i te "główne, turystyczne" miejsca są... Oblegane, ale jakoś tak mam wrażenie na podstawie obserwacji tego, co publikujecie, że... Takich perełek jest o wiele więcej. Ale to może nie tylko kwestia Podkarpacia, że często odwiedzamy te największe atrakcje z danego regionu, często pomijając te wydawałoby się... "mniej istotne". A tu proszę. Takie cuda.</p> <p>To prawda, że Podkarpacie jest wciąż niedoceniane i każdy kojarzy je głównie z bieszczadzkiemi poloninami, albo w ogóle myśli, że Podkarpacie to wyłącznie Bieszczady. Kochamy Bieszczady, ale najbardziej te poza szlakiem, jak np. wysiedlone wioski, w których jest jakaś nostalgia, wzruszenie, tyle historii. A całe Podkarpacie pełne jest wspaniałych miejsc, o których się zapomina. W tym także zamki, których jest tutaj naprawdę sporo – te, które opisałyśmy to zaledwie namiastka tego, co czeka na Podkarpaciu na odkrycie. Mamy nadzieję, że przyjedziesz kiedyś na Podkarpacie i dasz się ponieść tutejszym tajemnicom, które czekają na</p>	<p>zamki, wrażenia, wyjątkowość, krainy, szlacheckość, miasta, przeszłość</p> <p>góry, wyjątkowość, wrażenia,</p> <p>wrażenia, emocje, przeszłość</p>	<p>historia, fortece, ruiny, tajemniczość, parki</p> <p>piękno, historia</p> <p>tajemniczość, odludność, opuszczone wioski, nostalgia, wzruszenie,</p>

	odkrycie! Dziękujemy bardzo za komentarz i pozdrawiamy ciepło!		
	Wiele z tych zamków widziałam dawno temu jako dziecko, w tym roku zajrzeliśmy do Baranowa – robi wrażenie . Jeszcze Krasiczyn bym chciała kiedyś zobaczyć – wygląda pięknie ..... co by jednak nie powiedzieć o Podkarpaciu – góry tu są i tak najpiękniejsze ....	Góry	piękno
	Na Podkarpaciu wszystko jest piękne! I naprawdę jest tutaj tyle do zobaczenia, że nie sposób się nudzić, a Krasiczyn musicie koniecznie zobaczyć – dla nas bardzo sentymentalne miejsce, bo jeździmy tam od dziecka regularnie – nigdy nie przestało nas zachwycać.	atrakcje	piękno
	Świetny wpis. Nie zdawałam sobie sprawy, że rejon ten jest tak bogaty w piękne zamki. Kolejna inspiracja na wędrowki. Bardzo dziękuję za konkretną dawkę przydatnych wiadomości, pozdrawiam	zamki	
	ładne te podkarpackie zamki. Fajnie, że w dużej części jest co oglądać poza ruinami, jak to często ma miejsce wśród Warowni Jurajskich.	zamki	
	A ja chciałam wszystkim polecić północne strony Podkarpacia, a mianowicie Tarnobrzeg i piękny zamek w Dzikowie. Zamek można zwiedzać z przewodnikiem. Jego historia jest niesamowita, a zamek przepiękny. Zwiedzanie Dzikowa można połączyć z wyjazdem do Baranowa i Sandomierza. Poza tym w Tarnobrzegu, na terenach parku zamkowego, jest jeszcze muzeum przyrodnicze i nieco dalej muzeum siarki.	wyjątkowość, wrażenia, muzea, przemysł	parki
ZARADNOŚĆ (106)			
ZDROWIE (80)			
ZRÓWNOWAŻONE (32)			
ZRÓZNICOWANIE (50)			

## Aneks 2. Opinie w Google Maps – kodowanie

Atrakcja	DO 10 NAJNOWSZYCH OPINII POZYTYWNYCH (*****)	KODOWANIE	DODATKOWE KODY	DO 10 NAJNOWSZYCH OPINII NEGATYWNYCH (*)	KODOWANIE	DODATKOWE KODY
Zapora wodna w Solinie	Bardzo ładne miejsce z pięknymi widokami na Jezioro Solińskie i okolicę, spora ilość turystów spacerujących wzdłuż zapory. W pobliżu kolej gondolowa do punktu widokowego 69lientów6969 nad okolicą, dużo sklepików z pamiątkami i atrakcje dla dzieci ( za 30 złotych mogą korzystać z dmuchańców przez cały dzień). Miejsce warte odwiedzenia	atrakcje	piękno, widoki, sklepy, dla_dzieci	Bardzo ładne miejsce gdzie można się przejść, ładne widoki, natomiast zapora jest w okropnym stanie, kosze w sezonie są pełne oraz brudne i nikt się tym nie zajmuje, pasowało by to naprawić i posprzątać, ponieważ jeździ tu tysiące turystów, a pierwsze co widać to brzydkie, brudne, pełne kosze i obok dziury w Zaporze....WSTYD		piękno, widoki, infrastruktura-, czystość-
	Cudowne widoki i mega wielkie ryby które widać z zapory ,parking w tygodniu ok po 30zł dzień w weekend dramat zapchane na maxa a ceny na niektórych parkingach wywindowane na 50zł.Dużo stoisk ze wszystkim. Ogólnie fajnie ,fajna plaża	atrakcje, przyroda	piękno, widoki, tłum, płatności-, sklepy	Jako miejsce jak najbardziej ładne ale lokale gastronomiczne bardzo zaniedbane i odstraszające ceny		infrastruktura-, płatności-
	Sama zapora i jej rozmiary robią wrażenie. Czysta woda, duże ryby, rowery wodne, etc., ładnie zagospodarowane otoczenie. Bardzo drogie parkingi w pobliżu – 25 zł . Byliśmy poza sezonem, w tygodniu i było luźno, ale za to gondole były w serwisie więc nie udało nam się podziwiać widoku z góry.	atrakcje, przyroda, woda	infrastruktura+, płatności-	Jedna gwiazdka za to że jest to czynne. Poza tym można wjechać ale parking pod zaporą 20 zł za miejsce na łące. Ludzi multum, remont drogi ruch wahadłowy w majówkę. Nie wiem po co tam jechać. Generalnie po jednej stronie zapory jest woda po drugiej nie ma i tyle. Można jechać ale po co nie wiem, chyba przepychać się w tłumie i wydać kasę na twister frytki. Szkoda paliwa i czasu. Gdyby były wejścia normalnie z zapory do środka lub elektrowni to bardziej ale to chyba jakoś trzeba umawiać się nie bardzo było gdzie spytać. Atrakcja wątpliwej jakości.		tłum, płatności-, brak_informacji
	Dobrze przygotowane turystycznie miejsce. Można zjeść i napić się nie tracąc czasu. Fajny, relaksujący dzień spędzony na zaporze. Są również atrakcje dla miłośników żeglugi. Widoki wspaniałe urokliwe.	atrakcje	infrastruktura+, piękno, widoki, relaks, żegluga	Zero panowania nad ruchem,samochody porzucone jak w zoombie apokalipsie po poboczach, rowach, krzakach		tłum, chaos, infrastruktura-
	Myszę że miejsce obowiązkowe do zwiedzania dla każdego turysty. Wstęp za darmo, bardzo ładny widok na jezioro i lasy. Przed wejściem na zaporę sporo kramów z zabawkami, wszelkiego rodzaju pamiątkami czy regionalnym alkoholem.	kulinarria	widoki, sklepy, regionalia, dla_dzieci	Nie warto tam jechać. Atrakcja żadna. Płatne parkingi dookoła zapory. Przed wejściem stragany jak na krupówkach. Nic ciekawego tam nie ma. Możliwe że miłośnicy sportów wodnych będą zadowoleni. Sam spacer po zaporze nie daje jakichś specjalnych wrażeń.		płatności-, sklepy-, wrażenia-
	Bardzo fajne i przyjemne miejsce na wycieczkę, szczególnie w ciągu tygodnia gdy nie ma wielu osób, można spokojnie przejść zaporę 69lientów6969c okolicę, przejechać się wyciągiem gondolowym na taras widokowy z szklanym balkonem z którego rozciąga się widok na jezioro. Bardzo polecam dla każdego, w okolicy wiele szlaków pieszych jak i rowerowych, a także wiele budek/atrakcji w sezonie letnim.	atrakcje	tłum, szlaki_rowerowe, widoki, szlaki_piesze	Zaliczona dzisiaj po 4 latach. Wszędzie pełno ludzi, śmierdzi z każdej strony jedzeniem, papierosami. Na samej zaporze brudno, pełno niedopałków, papierków, nawet leżały skarpetki. Można się poczuć jak w Mielnie. Nie zrobiliśmy żadnego zdjęcia z powodów wymienionych wyżej. Do tego za parking zmuszeni byliśmy zapłacić 40 zł. Nie polecam w sezonie letnim zwiedzać zapory. Brak jakichkolwiek pozytywnych odczuć. Chyba, że ktoś lubi kręcone ziemniaki na patyku, zapach przepalonego tłuszczu, chamskie karuzele i pamiątki z Chin.		wrażenia-, czystość-, płatności-, tłum, tandeta
	Uruchomienie kolejki na zaporze to świetny pomysł, który dodał jej dodatkowej atrakcji, gdyż widoki	atrakcje	widoki	Straszna komercja. Dojście na zaporę to jak przejście przez Krupówki. Same gofry, lody		sklepy-

	z góry są niezapomniane. Sama zapora robi ogromne wrażenie swoją nietuzinkową budową. Jest ogromna! Za nią fajne miejsce na pamiątkowe zdjęcia i możliwość zakupu biletów na wycieczkę statkiem po Solinie.			i sztuczne chińskie ryby w kształcie prażarki lub karpia. Tragedia			
	Ciekawe miejsce, świetne widoki. Możliwość przejścia z jednej strony na drugą bez uiszczania opłaty, można kupić upominki. Polecam		płatności+, sklepy, widoki	Zapora wodna w Solinie w okresie letnim to zapachana uliczka pełna ludzi oraz wiejskich jarmarków. Brud, smród, a interes się kręci. Lepiej przejść się przez las, bądź jakąś ścieżkę przyrodniczą w ciszy i spokoju niż przez wyżej wspomniany cyrk.		tłum, tandeta, chaos	
	Miejsce warte zobaczenia. Wielkość robi wrażenie. Polecam więc widokową* *wejście płatne. . **wejście do zapory dostępne od wtorku do soboty. Warto zwiedzić miejsce i posłuchać przewodnika, a ma dużo do powiedzenia. Wytlumaczy na co, po co i dlaczego.	opowieść	płatności	Przebijają z cenami parkingów wokół zapory		płatności-	
	Fajne miejsce na spacer. Po jednej stronie zapory kawiarnie, po drugiej stragany z pamiątkami. Można zobaczyć zalew z góry (przejazd kolejką gondolową) – proponuję nabyć bilety on line (uniknięcie stania w kolejce) a także wrócić np stateczkiem do Polańczyka- rejs trwa jakieś 20- 30 minut.	atrakcje	sklepy, kawiarnie, tłum	Ogólnie jest drogo i brudno. Widoki super ale to na tyle. 5 minut przejazdu kolejka linowa w jedną stronę dla 4 osób kosztuje 119zł. Brak dezynfekcji, poza tym czeka się bardzo długo żeby wjechać. Oprócz tamy i kolejki nie ma fajnych atrakcji. Pojechałem z dziećmi bo usłyszałem dobre opinie ale jestem zawiedziony.	atrakcje-	płatności-, czystość-, tłum,	
Bieszczadzki Park Narodowy	Każdy da sobie radę. Dzieci również. Od Ustrzyk podejście dłuższe, ale rekompensują to widoki. Zejście w Wołosate i na busa za 10pln od osoby do Ustrzyk. 3 godziny na Tarnicę i godzina na zejście do Wołosate plus ok. godzina na odpoczynki.		dla_dzieci, widoki, płatności+	A ode mnie 1. Dostałam mandat na szlaku od pana „Służbisty” i mówię mu, że bilety wstępu całej grupy ma koleżanka w płacaku, które jest 100 metrów wyżej (możemy do niej podejść?, Jak na złość nie było zasięgu) Wystarczy trochę empatii. Rozmowa z tym panem, jego negatywne podejście spowodowało, że więcej nie wróciłam w te strony.			
	Piękne góry!! Szkoda tylko że tak jak przy wyjściu na tarnicę czy na bukowe berdo są schodki zamiast ścieżki, myślę że o wiele mniej męcząca byłaby ścieżka. Tam gdzie nie są potrzebne schodki to są tam gdzie by się przydały (schodząc z bukowego berda) to się schodzi bo niestabilnych skałek. Ale i tak warto zwiedzić ten piękny park narodowy ♥☐ gdy się wyjdzie na Tarnicę to pięknie widać granicę polski z Ukrainą, cerkiew na Ukrainie i ogólnie piękne są tam widoki	wędrówki	piękno, infrastruktura-, widoki	Bardzo wysokie ceny wstępu, wyższe niż w Tatrach. Masa zakazów. Trudni w kontakcie, ogólnie bardzo nie przyjazny park.			
	Wszystko pięknie wszystko wspaniałe, ale z roku na rok zwiększa się liczba przyjeżdżających wariatów, którzy idąc watahą kilkunastu podstarzałych i podpitych osób, które drą japy, niestety inaczej nie da się tego określić i slychać ich czasami z kilku kilometrów. Niestety to co dociera do moich uszu, to nie poważne istotne rozmowy, tylko omówienie promocji w Biedronce, albo opowieści jak to 11 piw wypił wczoraj, a wujek Kazik poszedł spać o 12. Ludzie szanujcie innych dookoła, rozumiem, że powróć do korzeni uwalnia z Was troglodyckie zachowania, ale bez przesady...				Jeśli masz psa omijaj to miejsce z daleko, jedź w inne miejsce w Polsce		
	Bieszczady są wyjątkowe, to wie każdy ☺ wczoraj wiem też jak wyjątkowi są panowie że Straży Granicznej ☹. Pozdrawiam, obiecuję poprawę. Wejścia do parku, na szlaki bardzo dobrze oznaczone, bilety w bardzo przystępnych cenach. Szlaki i ścieżki edukacyjne, przynajmniej te które widziałam, dobrze przygotowane do sezonu. Tylko jechać, podziwiać, wypoczywać ☺☹	wyjątkowość, odpoczynek, wędrówki	widoki, infrastruktura+, szlaki_piesze,	Szkoda pisać o tej instytucji ze je z 70lientów7070C70 ale dla siebie i swych wyimaginowanych potrzeb. Można tylko współczuć lokalnej społeczności że muszą żyć z takim gronem za Pan brat.			
	Piękne miejsce, widok z Tarnicy niesomowity (1346 m n.p.m.). Super	wyjątkowość	piękno, widoki	Funkcje Plac zabaw: Nie Toalety			

	miejsce!			publiczne: Tak Obszar dla psów bez smyczy: Nie wiem Stoły piknikowe: Tak Grille: Nie		
	Przecudowne widoki i teraz rozumiem że można się zakochać w Bieszczadach i poznać ludzi którzy są zakopiańczykami ale zakochali się w Bieszczadach i tam chcą być do końca swoich dni	emocje	piękno, widoki,			
	Dużo pięknych miejsc, w sezonie mocno zatłoczony na popularnych szlakach. Dlatego w okresie wakacyjnym polecam mniej uczęszczane szlaki. Popołudniu na szlakach się nie co luzuje dzięki czemu można zobaczyć najpiękniejsze miejsca w bardziej kameralnym gronie.	wędrówki	piękno, tłum,			
	Przed długim weekendem naprawdę można odpocząć. Szlak niebieski z Wiedek na Bukowe Berdo jest rewelacyjny. Trochę ostro pod górę na początek.	odpoczynek, wędrówki	szlaki_piesze			
	Miejsce idealne na piesza wycieczkę jednocześnie podziwiając piękne górskie widoki	wędrówki	szlaki_piesze, piękno, widoki			
	Całe Bieszczady to cud natury, przepiękne widoki, wspaniałe miejsce na wędrówkę, serdecznie polecam	natura, wędrówki				
Bieszczadzka Kolejka Leśna	Obowiązkowy punkt będąc w Bieszczadach. Warto bilety kupić wcześniej przez internet żeby na pewno były miejsca, szczególnie trasa parowozem jest mocno oblegana i brakuje na nią biletów. Nowy parking jest dość duży, ale w sezonie w godzinach szczytu bywa cały zajęty i trzeba parkować na kolejnym oddalonym około 7 minut pieszo. Na końcu trasy stragany z bieszczadzkiimi specjałami, można spróbować pająk ze smalcem czy placuszki z kiszoną kapustą oraz bieszczadzkie pesto czyli czosnek niedźwiedzi. Zaraz przy przystanku jest mały budynek w którym jest bezpłatna wystawa związana z kolejami, warto wstąpić. Polecam!	kulinarria	tłum, infrastruktura+, regionalia, płatności+	To jedna z tych atrakcji którą należy natychmiast zamknąć. Jedzie kopci smrodzi hałasuje. Jako skansen może być. Sama przejażdżka nudna. Jak w kabarecie, siedzimy nic się nie dzieje. Ławki tak nie wygodne że chce sz wysiadać w trakcie jazdy. Widoki: las i nic po za tym. Stacja końcowa to również las. Dzieci (nie moje) okropnie znudzone. Jedne śpią inne bawią się nie zwracając uwagi na kolejkę. Nie polecam jazdy. Szkoda kasy		nuda, widoki-,
	Widoki przepiękne, choć można by po drodze zorganizować wycinkę kilku drzew i krzaków dla lepszego efektu, ale ogólnie super! Na stacji powrotnej dużo atrakcji w postaci dobrego, bieszczadzkiego jedzenia w umiarkowanych cenach. Warto pojawić się rano, ok pół godziny przed pierwszym odjazdem, potem brak miejsc na parkingach i kolejki do kasy.	atrakcje	widoki, piękno, regionalia, płatności+, tłum, infrastruktura-	Nie wiem skąd takie dobre opinie... my byliśmy z 3 letnim dzieckiem, które uwielbia kolejki i chłopczyk był totalnie znudzony (zresztą nie tylko nasz, dzieci oglądały bajki w telefonach po drodze lub spały...). Na trasie ZERO ładnych widoków, albo droga albo trawy albo las. Atrakcją dla dzieci po drodze był paśnik dla saren i czapla stojąca w rzece... nic poza tym. Podczas przystanku dwa okropnie brudne ToyToye i budki z jedzeniem, gdzie nawet nie można było kupić zwykłej wody dla dziecka. Polecam pojechać i pooglądać stare lokomotywy na stacji ale PRZEJAZD KOLEJKĄ TOTALNIE PRZEREKŁAMOWANY. Nie będziemy polecać.	atrakcje-,	widoki-, nuda, infrastruktura-,
	Fajna atrakcja zarówno dla dzieci jak i dla dorosłych. Po drodze ładne widoki. Ciuchcia jedzie ok. 45 min w jedną stronę, w trakcie 30 min postaju. Na stacji budki z jedzeniem i pamiątkami. Byłam w trakcie długiego weekendu. Był tłum ludzi i spora kolejka do kas. Zostały zorganizowane dodatkowe przejazdy. W sezonie chyba najlepszym rozwiązaniem będzie kupno biletu online. Plus za możliwość przejazdu z psem.	kulinarria	dla_dzieci, regionalia, infrastruktura+, płatności+, psy+	Nuda, nuda i jeszcze raz nuda. Atrakcja chyba tylko dla dzieci, chociaż one też się nudzą. Najciekawszą atrakcją był jakiś przypadkowy strach na wróble wbity przy trasie. I do tego te wagoniki. Wyglądają trochę jak bydlęce ale jak kto lubi. Nie polecam.	atrakcje-	nuda,
	Relaksująca przejażdżka. Polecam być na pierwszym kursie bodaj 9:30. Potem kolejki gigant. Ten tuż obok parking nie płatny dla idących do kasy kolejki (w cenie biletu) Ten wcześniej każe nam iść do miejsca docelowego jeszcze jakiś czas. Kolejka jedzie 45min w jedną stronę, potem następuje postój, 30min,	muzea, kulinarria	relaks, tłum, płatności+, regionalia, sklepy, piękno, widoki,	Widoczko jak na lekarstwo, 71lientó się podróż pośród traw, Dzieci jadące się nudziły, czesc pozasypialo z nudów, podróż w jedną stronę 45min, postój 30min na stacji z drogimi drożdżakami i plackami		widoki-, nuda, płatności-



gdzie można kupić regionalne wyroby i przekąsić coś tamtejszego, tuż obok szlak historyczny(zawsze można nie wracać tylko iść dalej na nogach). Po pół godziny następuje powrót. Piękne widoki, polecam. Na miejscu mini muzeum, ciekawe oraz wypchane zwierzęta.						
Jest to atrakcja której nie można pominąć przy okazji zwiedzania Bieszczada. Jest sklepik z pamiątkami które są w bardzo przystępnych cenach. Jedyny minus to brak wiaty pod którą można było by się schronić przed słońcem. Polecam ☺	atrakcje,	sklepy, regionalia, płatności+,		Absolutnie nie polecam! Zmarnowane pieniądze i to niestety nie małe. Kolejka jedzie przez krzaki do miejsca, w którym zupełnie nic nie ma poza kilkoma budkami z jedzeniem na zakup którego jest dosłownie chwilka. Brak ładnych widoków, naprawdę szkoda pieniędzy i czasu ☹	atrakcje-	płatności-, widoki-
Fantastyczna wycieczka w przeszłość ♥☐ Zarówno dłuższa, jak i krótsza trasa jest warta każdej minuty. Głośny gwizd kolejki parowej i gęsty dym z komina to niepowtarzalne doświadczenie w dzisiejszych czasach. Serdecznie polecam jako punkt obowiązkowy pobytu w Bieszczadach. Obsługa profesjonalna i bardzo życzliwa, ceny rozsądne. Naprawdę warto.	emocje, przeszłość,	obsługa+, płatności+		Totalna nuda, jedzie się bardzo wolno widoków mało, a na przerwie można kupić „specjały” pajda ze smalcem czy odgrzewane gofry – oczywiście bez paragonu. Nie polecam nie przyjeżdżajcie tu		nuda, widoki-, płatności-
Świetna atrakcja regionu. Sentymentalny powrót do czasów kolei wąskotorowej w Bieszczadach. Pociąg porusza się w dość spokojnym tempie i dokładnie można się przyjrzeć okolicznym wzgórzom, których zieleni wiosną i latem zapierają dech w piersiach. Na końcowej stacji Balnica, można się najęść regionalnych przysmaków i napić coś ciepłego. Piękna to była wycieczka nawet dla dorosłych, dzieci to już w siódmym niebie!	atrakcje, przeszłość, emocje, natura	widoki, regionalia		Niestety zmarnowany zarówno czas jak i pieniądze, bo „atrakcja” do najtańszych nie należy. 58 zł dwie osoby dorosłe. Przejazd 45min pomiędzy krzakami i średnio urokliwymi łąkami. Później 30min postoju na odludziu w błocie. Jedyną atrakcją był chleb ze smalcem uwaga za 17zł! Następnie powrót tą samą nudną trasą kolejne 45min. Niczego się nie dowiedziałam, bo o „Przewodniku” Lub audioprzewodniku można zapomnieć.	atrakcje-,	widoki-, płatności-, infrastruktura-
Super atrakcja dla całej rodziny. Przejazd za parowozem to coś wyjątkowego. Pozatym duży parking na miejscu, mini muzeum, ławeczki nad potokiem, stoiska. Polecam	atrakcje	dla_dzieci, infrastruktura+, sklepy		Opinia dotyczy 72lientów72 lokomotywy i trasy w kierunku Cisnej. Nie warto wydawać na to ciężko zarobionych pieniędzy. Nie dość że trasa kolejki jest po prostu 72liciekawa – tory ciągną się 72lientów zabudowa domków jednorodzinnych w kierunku Cisnej – to dodatkowo sama lokomotywa jest istnym trucielem Bieszczad. Kłęby, wręcz czarnego, śmierdzącego dymu niemal gryzą w gardła i utrudniają oddychanie. Ekologiczne to nie jest. Jedynym plusem była miła obsługa kolejki.		płatności-, ekologia-, obsługa+
To była bardzo ciekawa i naturalna wycieczka wagony nie posiadają okien dlatego można było oddychać świeżym powietrzem. Po dojeździe można było kupić potrzebne rzeczy w sklepie a nawet wejść na teren Słowacji jako 12 letni nastolatek bardzo mi się podobało.	natura, przyroda,	dla_dzieci, sklepy,		To fajna przygoda w Bieszczadach. Tylko krótka. Kiedyś kolejka jeździła na dłuższych trasach.		
Taka przejażdżka kolejką to fajna sprawa. Można poobserwować naturę a przy okazji przewieźć się kolejką . Postój półgodzinny wydawał mi się trochę za długi ale czas szybko biegnie . Można w między czasie pójść na spacer do lasu lub przekąsić coś lokalnego ☺	natura, kulinaria	regionalia		Kompletna porażka. Dwie godziny stracone w Bieszczadach. Stare lokomotywy można obejrzeć bez nudnej 1,5 h wyprawy. W jedną stronę oczekuje się jakichkolwiek atrakcji czy choćby widoków. W drodze powrotnej gdy jest już świadomość jak to wygląda marzy się o stacji końcowej. Ciekawsze widoki bieszczadzkiej natury można obejrzeć robiąc Pętlę Bieszczadzka Duza lub Mała przy mniejszych kosztach. Przypuszczam że jeśli ktoś się decyduje będąc w Bieszczadach na tą kolejkę to na pewno robi to dwukrotnie tzn pierwszy raz w jedną stronę i ostatni w kursie powrotnym. Podsumowując jednorazowe	atrakcje-,	widoki-, płatności-,

				(nie sądzę by ktoś tam wracał) naciągnięcie budżetów rodzinnych na straty. W załączeniu widoki z bieszczadzkiej kolejki.		
	Ciekawa alternatywa dla wycieczki górskiej. W przypadku wyjazdu z dziećmi będą one zachwyczone. Dodatkową atrakcją jest jazda za lokomotywą parową, dzisiaj już rzadko spotykaną.	atrakcje, przeszłość	dla dzieci	Co prawda nie sprawdziłem wcześniej, ale około 13 odiliśmy się, dowiadując że ostatni kurs w dniu powszednim jest o 10-tej ☹️		organizacja-
Zamek w Łańcucie	Zamek razem z parkiem tworzą jedną wspaniałą całość Zamek w Łańcucie to jeden z kilku najwspanialszych pałaców w naszym kraju. Wyposażenie komnat pamiętające właścicieli i opiekunów przez lata historii to wybitne osiągnięcia niedostępne dla wielu innych tego typu obiektów. Ale żeby to docenić to trzeba samemu obejrzeć. Co z tego że oglądałem to na YouTube, skoro dopiero na żywo można na własne oczy obejrzeć arcydzieła stworzone ludzką ręką. Polecam każdemu choć raz w życiu tu przyjechać i samemu się przekonać.	przeszłość, wyjątkowość, zabytki		Pierwszy raz spotkałem się z takim poganiem zwiedzających w zamkach i pałacach. Osoby z trzech grup spotkały się razem w jednej Sali bo tak szybko były poganiane. Nie da się wszystkiego zobaczyć w takim tempie w jakim jest odtwarzany lektor w każdej Sali. Obsługa jest tyle, że można byłoby gości puścić po strzałkach umieszczonych na podłodze a i tak Obsługa miałaby wszystkich pod kontrolą. Pani oprowadzająca bardzo nie miła. Na uwagi że tempo jest za szybkie żeby wszystko obejrzeć ostentacyjnie i złośliwie po swojej wypowiedzi włączyła lektora i nie pozwoliła dojść do głosu. Szczyt arogancji. Polecam to miejsce ze względu na klasę zabytku, ale nie przejmować się poganiającym lektorem i spokojnie znosić wdechnięcia obsługi. Piękny zamek.	zabytki,	obsługa-
	Polecam zwiedzenie Zamku w Łańcucie wewnątrz naprawdę robi wrażenie, wszystkie komnaty na I i II piętrze są wypełnione ciekawymi eksponatami. Z zewnątrz również wygląda okazale, a nasadzenia kwitów, krzewów i drzew wokół Zamku dodają mu dodatkowego uroku. Warto też udać się na spacer alejkami Parku otaczającego Zamek, który zachwyca każdą porą roku.	emocje, zabytki, parki		Nikt nie obsługuje. Nie można kupić biletów. Brak szacunku dla ludzi, którzy przyjechali z całej Polski.		obsługa-
	Pozwolę sobie zacytować wypowiedź jednej uczestniczki „weszliśmy z buta „. Bilety kupione w dniu zwiedzenia bez żadnych problemów . Ciekawa i bogata ekspozycja – bez żadnego kiczu . Bardzo miłe Panie z obsługi (ale tylko w zamku).			Zamek bardzo ciekawy, ale zupełnie nietrafiony sposób oprowadzania. Odwiedzający są gonieni od Komnaty do Komnaty, a zamiast przewodnika są odtwarzane objaśnienia. Obsługa przelacza je w takim tempie, że nie ma czasu na obejrzzenie czegokolwiek nieco wolniej. Taki sposób zwiedzenia to turystyka taśmowa. Nie polecam.	zabytki,	organizacja-, obsługa-
	Odrestaurowane z pietyzmem wewnątrz. Warto kupić bilet do wszystkich pomieszczeń – bilet normalny 58 zł. Zwiedzanie ok. 2,5 h	zabytki, przeszłość	płatności+	Niestety od opinii Pani Kariny 9 miesięcy temu z 16 sierpnia nic się nie zmieniło. Dyrekcji nie zależy na turystach, którzy nie płacą. Stoi się nadal w długich kolejkach. W poniedziałek 73lientó tylko od 12ej do 14.45!!!! W kasach ogromny zaduch. Wstyd, w porównaniu z innymi muzeami w Polsce. Wstyd panowie szlachta! Biletów, tzw. zero nie można kupić on line. Pani drukuje najpierw 60 biletów dla wycieczek. Zajmuje jej to 7 minut na jedną wycieczkę. W poniedziałek jest tylko jedna kasa dla turystów na wakacjach!!!! Strona internetowa fatalna. Inne muzea mają przewodniki on line z lektorem. Wstyd i zapóźnienie cywilizacyjne. Na pytanie dlaczego nie dostaliśmy biletu na 2 piętro odpowiedź brzmiała, bo nie poprosiliśmy. Na pytanie dlaczego nie dostaliśmy audio przewodników odpowiedź personelu, brzmiała, bo jest wejście za darmo... W zamkach w Rogalinie i w Pszczynie		obsługa-, organizacja-

				wejście było bezpłatne, a dostawiliśmy audioprzewodniki, a 74lientów7474c7474 słuchawki. Da się, panie dyrektorze, więc podtrzymuje opinię. Muzeum jest 74lientów7474. A miasto łańcut nic nie korzysta na zamku. Kompletna prowincja. Nawet magnesów z zamkiem nie można kupić....		
	Zamek jest przepiękny ogród grecki warto zobaczyć O Zamek łańcut jest jednym z najważniejszych zabytków architektury w Polsce i z pewnością zasługuje na pozytywną opinię.	zabytki, parki	piękno,	Sam zamek/pałac piękny i wspaniale utrzymany. Jednak w ostatnich latach wprowadzone bilety wstępu na Park przy zamku oraz przy zakupie biletu na zwiedzanie wnętrza – I czy II piętra. Otóż bilet na wnętrza upoważnia do wejścia do parku wewnętrznego który jest tym samym. Niby normalna rzecz, ale jak się kupuje we dwójkę bilety i na to i na to, to chyba normalne jest poinformowanie w kasie że bilety upoważniające do wstępu do wnętrza umożliwiają zwiedzanie parku. Niby śmieszne pieniądze, ale niesmak zostaje. Tym bardziej że nie byliśmy jedynymi osobami tego dnia tak nabrani. ps. Reklamacji nie uznaję – więc ostrzegam.	zabytki,	piękno, organizacja-, płatności-
	Pomieszczenia, wyposażenie zachowane jak w oryginale. obsługa klienta sprawna. Storczykarnia, wozownia zamek nie do przecenienia. W czerwcu w parku kwitnie tulipanowiec bardzo zadkiem drzewa w naszym kraju	zabytki, atrakcje, parki	obsługa+	Zamek ładny. Ale forma zwiedzania z przewodnikiem który nic nie mówi tylko puszcza lektora z głośnika – żenująca . Nie można się nic dowiedzieć dodatkowo. Jak na taki zamek i za taką cenę to lekka przesada.	zabytki,	organizacja-, płatności-
	Zwiedzaliśmy zamek w darmowy poniedziałek i polecamy przyjść pół godziny przed otwarciem kas by pobrać darmowe bilety. Wszystkie obiekty do zwiedzania są w pobliżu. Darmowe zwiedzanie nie zawiera systemu audio quide oraz oprowadzającego przewodnika, pomimo to osoby pilnujące świetnie przekazywały ciekawostki o zwiedzanych pomieszczeniach. W normalnym trybie warto zarezerwować sobie cały dzień na zwiedzanie. Minusem jest fakt iż do samego zamku trzeba pobrać aż 3 bilety na 1 piętro, 2 piętro i łaźnie.	muzea, parki	obsługa+	To była moja kolejna, ale raczej ostatnia wizyta w najbliższym czasie. Powozownia pozamykana linami, to samo stajnie. Nie można spokojnie podejść i pooglądać eksponatów, bo grupy są wpuszczane co 15 minut i nie ma na nic czasu. Zamiast przewodnika puszczone jest nagranie. Niestety przy tym pośpiechu słychać również nagrania z kolejnej grupy wchodzącej tuż za nami do tych samych pomieszczeń. Brak czytelnych oznaczeń również nie pomaga. Kiedyś to muzeum miało duszę – obecnie, poza wyjątkowo sympatycznym i pomocnym panem sprawdzającym bilety niedaleko 74lientów na teren zamku, nie mam nic do pochwalenia. Szkoda, że zmiany idą w takim kierunku.		organizacja-,
	Zwiedzaliśmy piętro pierwsze i łaźnie – super! Obsługa przy wejściu bardzo pomocna i miła. Wszystko o czasie. Zwiedzanie trochę w tempie, więc nie ma czasu na dokładne obejrzenie eksponatów, ale generalnie warte polecenia! Warto poświęcić czas i poznać historię.	przeszość	obsługa+	Niestety nie polecam. Panie w kasach za karę, wejście rozreklamowane na dni funduszy za złotówkę – wszystkie dni wyprzedane, brak możliwości wejścia na 2 piętro i łaźnie, pierwsze piętro nie dostępne z uwagi na jakiś koncert. Dodatkowo, ta złotówka to tak naprawdę dwa złote a poza tym trzeba kupić normalny bilet na samo wejście na pozostałe części zamku. Jednym słowem? Porażka.		obsługa-, płatności-, organizacja-
	Piękne miejsce, szczególnie polecam dla miłośników róż i bylin, jest czym pocieszyć oko! Bilety dostępne od ręki w biletomacie za symboliczne 2 zł lub ulgowy za 1 zł.	natura, przyroda, parki	płatności+	Gratuluję organizatorom zlokalizowanie kas na zewnątrz terenu. Turysta drajuje przez cały park żeby u celu się dowiedzieć że musi się wracać po bilet. Ja sobie dałem spokój. Storczykarnia z zewnątrz wydaje się dość spora ale w rzeczywistości to tylko kilkanaście metrów czyli 3minuty za które placisz 12 zł. Przerzekamowana miejscówka i nie polecam.		organizacja-, płatności-

				<p>Jedno z najbardziej rozreklamowanych miejsc w Polsce, a jednocześnie najbardziej odpychające turystów. Począwszy od parkingu wokół terenu zamkowego-mało miejsc, ciasno, a w dodatku nie wiesz na ile czasu go wykupić, bo nie wiesz czy się załapiesz na bilety. Kasa biletowa czynna od godz. 11:45, a bilety wyprzedane o 12:15. Jak?! Bilty online mają śmieszna pulę i też tajemniczo znikają. Panie w kasie siedzą tam za karę. Państwo zwiedzający obiekt przed nami musieli czekać jeszcze 4h na wejście (bo tak im sprzedano bilety), więc snuli się po parku z małym dzieckiem. Czekasz 2h, aby na określoną godzinę wejść na 15min i pozwiedzać piętro. Ale poganiają Cię, więc zwiedzasz wszystko w 8min. Później znów czekasz by zwiedzić coś innego, a na deser masz do zwiedzenia oddaloną o 10min wozownię, ale na bilecie masz wejście dopiero za 2h, bo nie wiadomo kto i po co tak ustalili. Dosłownie wszystko poza urokiem zamku Cię odpycha! Zarządcom polecam przyjechać do jakiejś atrakcji na drugi koniec Polski i spotkać się z podobnym 'miłym przyjęciem'.</p>		
	<p>Piękny, zadbane obiekt. Mnóstwo do obejrzenia, piękny duży park, wypełniony ławkami do odpoczynku. Miejsce warte do pokonania wielu kilometrów, aby posłuchać historii rodziny Potockich. Polecam gorąco</p>	przeszłość, parki	piękno,		zabytki,	infrastruktura-, organizacja-, płatności-, obsługa-
Muzeum Budownictwa Ludowego w Sanoku	<p>Wspaniała podróż w przeszłość. Ja i moje dzieci świetnie znamy większość elementów starej zabudowy wiejskiej i wyposażenia chałup. Z sentymentem więc przyglądałam się im w skansenie. Dla kogoś kogo rodzina pochodzi ze wsi (moja babcia) nie było to wielkim zaskoczeniem, ale dla osób, dla których to coś „nowego”- to przeniesli się jak w baśni. Nowością natomiast była dla mnie kultura górali – np łemków. Cudowne wiejskie osady z chałupami, rzemieślnikami, kościółkami różnych wyznań, ulami, studniami, kapliczkami. Pięknie zachowane. Wśród naturalnej przyrody, łąk, ogrodów wiejskich, strumyków. Polecam usługi przewodników. Ich wiedza i poczucie humoru były bezcenne. Opowiadali tak ciekawie, że nawet dzieci słuchały jak zaczarowane. Trzeba zarezerwować na zwiedzenie kilka godzin. Wewnątrz można kupić sobie pamiątki, zjeść pysznego lodu w starej cukierni lub skosztować tradycyjnych wypieków w piekarni. Polecam.</p>	przeszłość, wyjątkowość, zabytki, wielokulturowość, łemkowszczyzna, przyroda, opowieść, kulinaria	obsługa+, sklepy, regionalia	<p>Tragedia, zapłaciłmy pełną cenę biletów a domki do których można było wchodzić zostały zamknięte na kłódkę. Przy recepcji nie zostaliśmy powiadomieni o tak wielkiej skali niedostępnych obiektów. Maskara</p>		organizacja-, obsługa-
	<p>Piękne, zadbane miejsce. Warte odwiedzenia zarówno przez dorosłych jak i dzieci. Można dowiedzieć się i zobaczyć wiele interesujących rzeczy. Można kupić opcje zwiedzania z przewodnikiem (wtedy można wejść do większej ilości budynków, ponieważ trochę jest wyłączonych ze zwiedzania dla osób indywidualnych). My zwiedzaliśmy sami i zajęło tam to ponad 3h, mieliśmy czas na podziwianie różnych rzeczy i dotarcie w każdy zakamarek skansenu. Naprawdę polecam odwiedzić to miejsce.</p>	przeszłość	czystość+, piękno, dla dzieci,	<p>Miejsce piękne ale dostępne tylko po zapłaceniu oprócz biletu za 27zł również 100zł za przewodnika. To przewodnik ma klucze do kłódek, na które pozamykane są w dużej większości domy. Płacąc 27zł za bilet możesz sobie pochodzić między domami. Hahaha.</p>		piękno, płatności-,
	<p>Po pierwsze: na zwiedzenie należy przeznaczyć minimum dwie godziny, pod warunkiem, że nie będziemy zwiedzać miasteczka galicyjskiego. Z miasteczkiem należy dołożyć kolejnie dwie, przy małych dzieciach trzy. Przy rozrzutnych członkach rodziny cztery. Po drugie: zwiedzenie bez przewodnika raczej mija się z celem, (chyba że ktoś lubi). Koszt takiej usługi to dodatkowo 100 zł do ceny</p>	opowieść, przeszłość	obsługa+, płatności+, dla dzieci	<p>Większość obiektów zamknięta na kłódkę i tam poprostu tak jest. Opcja z przewodnikiem bez sensu bo nie ma się żadnego wpływu na tempo. Przewodnicy odwalają tylko trasę i nie oprowadzają po wszystkich obiektach. Szkada czasu.</p>		organizacja-, obsługa-

<p>biletu, przy czym nie jest tu ważne czy idzie grupa jedno czy dziesięć osobowa. ( Wówczas koszt jest dzielony na ilość członków). Grupę możemy zorganizować sami w kolejce przy kasie, (trzeba doliczyć czas na organizację chętnych, zależny od ilości zwiedzających i elokwencji organizatora grupy). Decydując się na zwiedzanie z przewodnikiem uzyskujemy dostęp do zamkniętych pomieszczeń. W przeciwieństwie do zwiedzania „indywidualnego”. Z uwagi na powyższe na zwiedzanie należy wybrać się w miarę jak najwcześniej. Lecz na prawdę warto, rozległy skansen mieszczący prawie dwieście obiektów, podzielony na regiony skąd pochodzą. Dodatkowo urozmaicamy opowieściami przewodnika o historii i codzienności życia dawnych mieszkańców. Zapewnia rozrywkę dla całej rodziny na ponad pół dnia i dawkę historii dla młodszych pokoleń, które nie wiedzą już co to widły, jak wygląda tara, żuraw, cebrowina, nie wspominając o koromyśle.</p>					
<p>Bardzo przyjemne miejsce, które może pozytywnie zaskoczyć. Teren jest na tyle duży, a atrakcje rozrzucone, że nie ma tłoku, nie tworzą się zatory i nie trzeba czekać na zrobienie zdjęcia interesującemu nas obiektowi. Polecam zarezerwować sobie nie mniej, niż 3 godziny i zwiedzać z przewodnikiem, zdecydowanie warto. Bez przewodnika wystarczą nawet 2 godziny, ale wiele atrakcyjnych ekspozycji nas ominie. Niestety, mimo, że park jest otwarty do 18, już o 17 zamykają się wszystkie wystawy i sklepiki, więc w ostatniej godzinie oferta jest niepełna. Widzieliśmy tylko dwie toalety, w tym jedną wygodkę, więc do tej przy kasach jest wiecznie kolejka. Nie zanotowałam ułatwień dla niepełnosprawnych, ale myślę, że część parku da się zwiedzić na wózku, jest jednak sporo podjazdów i nieraz ciężkie podłóże. W okolicach rynku można kupić różne przekąski, ceramikę, ikony, pamiątki. Świetny asortyment w księgarni – kasie; regionalny. Dzieci raczej się nie znudzą, ale też nie będą przebodźcowane, mogą złapać kontakt z naturą. W zagrodzie mieszkają przyjazne kozy, w lesie można spotkać stado owiec, a wszędzie słychać śpiew ptaków. Będę wracać ☺</p>	<p>przroda, atrakcje,</p>	<p>infrastruktura-, regionalia, sklepy, dla dzieci, zwierzęta</p>	<p>Porażka. Poniedziałek 1.05 i skansen otwarty tylko do 12.00. Szkoda bo bardzo dużo ludzi przyszło i odeszło z kwitkiem.</p>		<p>organizacja-</p>
<p>Świetna podróż w czasie dla całej rodziny. To miejsce emanuje spokojem, ciszą i sielanką jaką znamy z domu babci i dziadka. Coś pięknego. Domostwa i zagrody od XVIII od XX wieku wprost przyciągają do siebie ilością detali, bardzo przypominając autentyczne. Byłem tam pierwszy raz i jak na taki skansen uważam, że jest to świetne miejsce na niedzielny wypad z całą rodziną. Obiad można zjeść w pobliskiej restauracji. Przewodnik posiada ogrom wiedzy oraz moc ciekawostek na temat budowy. Cena 100 zł od grupy i bilet cały 27 zł – można zwyczajnie wchodzić bez przewodnika, lecz nie można wtedy wchodzić do środka domostw. Jeżeli ktoś lubi klimat wsi, starego obejścia i zapach kwiatów na łące – polecam gorąco. W każdą trzecią niedzielę miesiąca od kwietnia do października na terenie skansenu jest całodniowy targ staroci, który ma swój osobny klimat. Polecam ubrać raczej półbuty górskie na zwiedzanie.</p>	<p>przeszłość, ludowość, przyroda, atrakcje, wiejskość</p>	<p>cisza, spokój, dla dzieci, zapachy,</p>	<p>Wyjazd do skansenu nie bardzo udany. Pierwsza sprawa kupując bilet nie dostaliśmy żadnej informacji że przy zwiedzaniu indywidualnym nie wejdziemy do większości pomieszczeń. Druga sprawa że zwiedzając indywidualnie nie można się podpiąć do grupy!!! Skoro kupuje się bilet to ma się takie same prawa do zwiedzania jak grupa zorganizowana- dlatego dopóki nie zmieni się sposób traktowania turystów indywidualnych nie polecam tego skansenu!!!</p>		<p>organizacja-</p>
<p>Fantastycznie utrzymane miejsce, niesamowita atrakcja dla dorosłych</p>	<p>atrakcje, religia, wielokulturowość,</p>	<p>dla dzieci, obsługa,</p>	<p>Muzeum duże, niby dużo eksponatów, ale wszystko</p>		<p>organizacja-</p>

<p>i większych dzieci. Ponad 160 obiektów, wliczając większe i mniejsze budowle. Synagoga, cerkwie, kościoły, domy, zagrody z różnych okresów dziejów. W końcu to największy skansen w Europie. Świetnie wyposażone, w oryginalne przedmioty. Pani, która nas oprowadzała, przemiła, wiedza absolutna. Starsza osoba, spokojna, wyważona, i mówiąca tak, że trzeba nas było wyrzucić, bo zamykali obiekt ☺ Polecam!!!</p>	<p>przeszłość, wyjątkowość,</p>		<p>zamknięte. O tym że otwierane jest tylko z przewodnikiem dowiaduje się człowiek podczas zwiedzania. Nie każdy ma czas iść wolno, lub ochotę korzystać z przewodnika po prostu. Bilet bez przewodnika czyli zwiedzanie parku jest zdecydowanie na drogi [25zł]</p>		
<p>Jako wielka fanka skansenów (tych małych i tych całkiem dużych) jestem pod wrażeniem sanockiego muzeum. Robi on spore wrażenie i pozwala na ciekawą, nawet i całodniową podróż w czasie. Super że są wyodrębnione zostały poszczególne grupy takie jak łemkowie np. Szkoda tylko że nie można bez przewodnika zajrzeć do wnętrza chat, rozumiem że to przez wzgląd na ochronę eksponatów, ale jakoś w innych skansenach radzą sobie z tym problemem. Proście przy kasie o mapę obiektu – jest on ogromny i łatwo coś przegapić. Mi pani przy kasie niestety ją tylko pokazała ale nie dała (mam nadzieję że to tak tylko z roztargnienia), a wersja on-line nie działa na telefonie ☹</p>	<p>wyjątkowość, wędrowki, przeszłość, łemkowszczyzna, wielokulturowość,</p>		<p>Skansen w Sanoku to jedna Wielka Pomyłka! Przy zakupie biletu (normalny 25zł) kasjerka pyta czy chcesz wykupić przewodnika (80zł) ponieważ wejście do wnętrza „niektórych” budynków, chat i cerkwi, gdzie znajdują się ciekawe przedmioty, narzędzia i wystrój chałup z dawnych lat są wyłącznie dostępne z przewodnikiem. Okazuje się że słowo „niektóre” to 80% budynków zamkniętych na klódke a klucze mają przewodnicy a Ty możesz pooglądać sobie wszystko z zewnątrz. Zauważyłem otwartą chatę, zaciekawiony wszedłem po czym zostałem bezczelnie wyrzucony przez znajdującą się w środku smarkatą przewodniczkę (140cm w kapeluszu). Skansen ciekawy ale obsługa bezczelna! Jeśli chcesz 77lientów zwiedzić ten skansen to w pojedynkę będzie Cie to kosztować 105zł, przewodnik jest tam cała chmara i tak nabijają kase na turystach. Jedyne taki skansen w którym byłem tak nastawiony na kase. NIE POLECAM!</p>		<p>płatności-, obsługa-, organizacja-</p>
<p>Skansen w Sanoku uznawany jest za jedno z najciekawszych tego typu miejsc w całej Europie! Wizyta w skansenie jest świetną okazją do zapoznania się z kulturą pogranicza polsko-ukraińskiego. Zainteresowani zwiedzaniem powinni zdawać sobie sprawę, że spacer po tym miejscu zajmie im naprawdę sporo czasu! Park etnograficzny w Sanoku zajmuje bowiem aż 38 hektarów, co czyni go największym skansenem w kraju. Choć jest tu wiele do zobaczenia, wizytę w skansenie można potraktować jako miejsce wypoczynku. Skansen w Sanoku jest wyjątkowym miejscem, które przynosi turystów w czasie. Znajduje się tu wiele budynków mieszkalnych, gospodarczych, sakralnych i przemysłowych. W obiektach skansenu i jego magazynach zgromadzono ponad 30 tysięcy różnego rodzaju eksponatów! Na terenie skansenu znajduje się również stała ekspozycja, która prezentuje ponad 220 ikon karpaccich.</p>	<p>pogranicze, Ukraina, wielokulturowość, odpoczynek, wyjątkowość, przeszłość,</p>	<p>ikony</p>	<p>Jak ktoś ma wiedzę i nie chce słuchać przewodnika za dodatkowe 80 zł, to w tym skansenie może co 77lientów pospacerować i zwiedzić około 5 obiektów. Do pozostałych klucze mają przewodnicy. Niegrzecznie wypraszają indywidualnie zwiedzających. Wejście do 17:30, zwiedzanie do 20, a lenikt nie mówi, że przed 17 sa 77lientów77 nawet te obiekty, do których można zajrzeć bez klucza.</p>		<p>obsługa-, organizacja-</p>
<p>Piękny, rozległy teren do zwiedzania. Niektóre domy są otwarte i można wejść do środka, inne eksponaty można zobaczyć przez okno. Na terenie skansenu znajduje się synagoga. Ceny biletów są przystępne, 27zł od osoby ( ulgowy 17 zł.). Zwiedzanie z przewodnikiem 100zł. Na terenie skansenu można zakupić różnego rodzaju kawy, herbaty, a także ciasta, lody i zimne napoje. Można też napić się kwasu chlebowego i naturalnie kupić pamiątki. Przed wejściem na teren skansenu znajduje się gospoda. Obok skansenu dość duży parking. Polecam Państwu odwiedzić to miejsce.</p>	<p>religia, kulinaria</p>	<p>piękno, płatności+, sklepy, infrastruktura+</p>	<p>Zapłacone 25 zł za nic, wszystkie domki zamknięte, zero dojścia, osoba w kasie nie raczyła powiadomić, że wszystko jest zamknięte. Pieniadze wywalone za to, żeby przejść się po parku, który kilkaset metrów dalej jest darmowy. Brawo.</p>		<p>płatności-</p>
<p>Bardzo duży kompleks fajnie stworzony. Jakbym przeniósł się</p>	<p>przeszłość,</p>	<p>obsługa+</p>	<p>Byliśmy 3 razy w ciągu ostatnich czterech lat. Dwa lata</p>		<p>organizacja-, obsługa-, płatności-</p>

	<p>w czasie. Jeżeli jest się zainteresowanym historią regionu i chce się zobaczyć więcej to jest możliwość skorzystania za dodatkową opłatą z przewodnika. Ja z usług przewodnika nie korzystałem a i tak sporo ciekawych rzeczy się dowiedziałem od pracowników skansenu</p>			<p>temu (rok 2020) znacznie więcej budynków było otwartych. A teraz wstęp jedynie po wykupieniu przewodnika za 80 zł, który ani trochę nas nie interesuje bo raz, że wiedzę historyczną mamy, a dwa, że zwyczajnie nie lubimy. To jest skandal, żeby ¼ eksponatów było dostępnych jedynie w takiej formie.</p>		
<p><b>Zamek Krasickich w Krasicy</b></p>	<p>Zamek w Krasicy koniecznie trzeba zobaczyć podczas pobytu w pobliżu Przemysła. Zamek z zawiłą historią, pięknie odrestaurowany. W pobliżu zamku bezpłatny parking. Można zwiedzać z przewodnikiem. Warto wiedzieć, że ostatnie wejście turystów indywidualnych jest o 15.00. Warto kupić bilet z możliwością wejścia do parku. Drzewa dają dużo przyjemnego cienia, a zamek można podziwiać z każdej strony. W zamku unikatowe dekoracje sgraffitowe – wykonane przez artystę pod koniec XVI w. To forma wydrapywania wzorów w wilgotnej zaprawie mineralnej. Na terenie parku plac zabaw dla dzieci. Polecam 😊</p>	<p>zabytki, przeszłość, przyroda, wyjątkowość, parki</p>	<p>infrastruktura+,</p>	<p>Wszystko tragedia, zero 78lientów7878ć787878ć i organizacji z właścicielem. Nie polecam, pomimo wcześniejszej rezerwacji w dniu pobytu dostajemy informacje, że niezwłocznie trzeba się wynieść.</p>		<p>organizacja-, obsługa-</p>
	<p>Nie korzystaliśmy z hotelu tylko chcieliśmy obejrzeć zamek. Obiekt jest piękny z zewnątrz, ale niestety niewiele zachowało się wyposażenia. Niemniej dzięki wspianemu opowiadającemu przewodnikowi zwiedzanie było bardzo ciekawe. Starszym dzieciom polecam zwiedzanie lochów zamkowych, które są specjalnie zaaranżowane dla zwiedzających. Zwiedzanie zamku odbywa się o pełnych godzinach i trwa około 50 minut, a lochy i wieżę zwiedza się samodzielnie. Bilet kosztował 35 złotych. W zamku jest też kawiarnia i pyszne ciasta.</p>	<p>zabytki, atrakcje,</p>	<p>płatności+, sklepy</p>	<p>Nie dajcie się zwieść nawigacji. Wejście i kasa znajduje się od głównej ulicy: 49,7759756, 22,6517024. Nie ma w okolicy zamku żadnych informacji, gdzie jest wejście główne dla osób zwiedzających. Wszystkie informacje w internecie odnośnie zakresu zwiedzania i ich ceny są nieaktualne. Byliśmy zwiedzić 18.04.2022r. Park, wieża zegarowa, lochy 18zł. Przewodnik tylko do godz. 14.</p>		<p>Płatności-</p>
	<p>Oglądanie parku i zamku z zewnątrz – bilet 8 zł. Zamek w środku – potrzebny jest przewodnik. Miejsce atrakcyjne i warte odwiedzenia. Sesje ślubne dość często tutaj goszczą. Po drugiej stronie ulicy parking oraz możliwość zjedzenia.</p>		<p>infrastruktura+</p>	<p>Aby wejść do restauracji trzeba kupić bilet nie można wprowadzić rowerów ogólnie miejsce bardzo „przyjazne”</p>		<p>organizacja-</p>
	<p>Oceniam tylko zamek z parkiem. Zamek jeden z najpiękniejszych zamków jakie do tej pory zwiedziłem. Cztery wieże na narożnikach nadają zamkowi dodatkowy urok. Wieże w/g znaczenia to – Boska, papieska, królewska i szlachecka. Pan w słusznym wieku oprowadzający nas po komnatach to chodząca historia tego miejsca w dodatku opowiadający z prawdziwą pasją. Co do historii zamku to ma bogatą i nie zawsze wesołą historię. Bardzo wiele złego (zniszczeń) wyrządzili jak do zwyczajnie Rosjanie. Mam nadzieję że obecne władze dofinansują renowacje i zakupy wyposażenia.</p>	<p>przeszłość</p>	<p>piękno, obsługa+,</p>	<p>Pięknie położony Zamek, obłędny ogród zamkowy i ciekawe zbiory historyczne. Absolutnie niedopuszczalny standard pokoi i pomieszczeń hotelowych (pleśń na ścianach, przykryta tkaninami na ścianach, 78lientów78 i brudne ściany). Obsługa oderwana od rzeczywistości, przydzieliła brudny pokój. Skończyło się na nieplanowanym wyjeździe, nie mogąc zaakceptować świadzonego „standardu” hotelu.</p>	<p>zabytki, parki, przeszłość</p>	<p>czystość-, organizacja-, obsługa-</p>
	<p>Klimatyczne miejsce z duszą minionej epoki. Przestronne pokoje na zamku w którym gościli królowie i najwyżsi dostojnicy 78lientów78, wymieniona kuchnia i bliskość natury. Wszystkie te czynniki zapewniają niezapomniane wrażenia. Zamkowa aura pozostaje z nami na długi czas. Polecam to miejsce 🍷 🍷</p>	<p>wyjątkowość, przeszłość, natura, wrażenia</p>		<p>Tragedia... Właściciele niepoważni pomimo ogromnej wpłaty zostaliśmy oszukani</p>		<p>organizacja-</p>
	<p>Niesamowity i oryginalny zamek. Super przewodnik Łukasz, bogata historia zamku. Przepiękny park i wiekowe drzewa w nim zasadzone. Super widoki z wieży zegarowej. Sklepik z dużym wyborem pamiątek. Super restauracja. Na pewno wrócę.</p>	<p>wyjątkowość, przyroda, natura, parki</p>	<p>obsługa+</p>	<p>Okropna obsługa</p>		<p>obsługa-</p>
	<p>Miejsce warte odwiedzenia, piękny park dookoła zamku idealny na spacer z rodziną.</p>	<p>zabytki, parki,</p>	<p>dla dzieci</p>	<p>Pomyłka. O 17.00 sprzedają bilety i wszystko zamknięte bo są śluby</p>		<p>organizacja-</p>

	Przepiękne miejsce, warte zobaczenia, polecam obiad w restauracji zamkowej z lokalnymi potrawami — ja jadłam gotąbki podkarpackie z ziemniakami.		piękno, regionalia,	Bardzo, bardzo powolna obsługa. . . . i równie wolny czas gotowania. Nie pod wrażeniem tej klasy zakładu		obsługa-
	Zamek w Krasiczynie to prawdziwa perełka. Niestety podczas naszej wizyty dziedziniec obstawiony był rusztowaniami przygotowanymi do jakichś lokalnych występów i to to niestety nie oddało uroku tego miejsca Park wokół zamku bardzo ładny , dużo starych drzew. W zamku jest też baza restauracyjna. Baza gastronomiczna wokół zamku bogata.	wyjątkowość, parki,	sklepy, regionalia			
	Być na Podkarpaciu to koniecznie trzeba zajrzeć na perełkę jaka tu mamy! Zamek w Krasiczynie! Z zewnątrz robi wielkie wrażenie w jakim stanie jest zamek zachowany, piękny renesansowy kształt, detale pokazują jakie bogactwo mieliśmy w 16 wieku w Polsce! Otaczający go park stanowi nieodłączny punkt do zwiedzania i podziwiania przyrody wśród zamku. Wejście do parku płatne. W środku została tylko zachowała jedna sala w nienaruszonym stanie, obecnie jest przywracana do swojej świetności kaplica , mam nadzieję że przy kolejnej kiedyś wizycie zostanie ona do końca odzworowana i wykończona według zamierzeń projektu. Niestety, Wielka szkoda dla dziedzictwa kulturowego ird jest kradzież z drogocennych rzeczy, przedmiotów jakie były w zamku przez wojny, najazdy.. Ogromne podziękowania należą się za super przekazane ciekawostki, opowieści o zamku przez Pana Marka przewodnika, człowiek z duszą który tak z pasją opowiada historię zamku. Polecam zwiedzić perełkę renesansu w Polsce! ☺ Ps.. W lochach straszyl ☹☹	zabytki, parki, przeszłość, kultura	obsługa+,			
Rynek Przemysł	Naprawdę warto! Podziemia można zwiedzać samemu – 22 zł bilet normalny lub z audiobookiem – 10 zł dodatkowo płatne. Lektor przyjemnym głosem opowiada historię Przemysła. Hologramy uatrakcyjniają zwiedzanie. Koniecznie wstąpić trzeba do kina 3D na końcu drogi. Świetnie zrobiony 15- minutowy film ukazujący życie ludzi w Przemysłu kilka wieków temu. Polecam	atrakcje, przeszłość	płatności+, organizacja+, multimedia	Co się stało z tymi pięknymi starymi drzewami w Rynku? Rynek był jednym z ładniejszych i ciekawszych miejsc do pokazania. Dziś to co zobaczyłam. . . przerażające! Ten rynek był tak pięknie zadrzewiony! Rozumiem, że wymagał prac remontowych, ale teraz to jest totalna betonozą z jakimiś bezsensownymi plackami trawy. Po prostu przerażenie i rozpacz! Jak można tak zniszczyć wspólne miejsce, jak można tak prostacko podejść do remontu tak wrażliwego, pięknego miejsca?! Jaki „architekt” to zaprojektował i kto to zatwierdzić?		architektura-
	Piękne uliczki , mili ludzie. Pozdrawiamy Panią co rozpoznała nasz inny od przemyskiego dialekt małopolski keisere usnere schprecht. Uroklive zakątki. Cuda wianki na ryneczku mają fajny klimat i miłą obsługę ☺ panie uwijają się mocno.	architektura,	obsługa+	Kiedyś w tym miejscu był piękny rynek z drzewami chroniącymi przed upałem w lecie. Teraz stał się betonowym placem bez drzew. Rynek w Przemysłu stał się takim samym rynkiem jak w większości polskich miast. Nie polecam...		architektura-
	Bardzo przyjemny rynek z pięknymi kamienicami oraz zarysem starego ratusza. Wokół rynku znajdują się przyjemne kawiarnie i restauracje serwujące pyszne jedzenie. Można udać się na Podziemną trasę turystyczną, poszukiwanie przemyskich niedźwiadków lub pospacerować po klimatycznych uliczkach.	architektura, atrakcje, przygoda		jedynie, co wyniosłam z tego miasta, to depresja i kilka kabli rj-45. ale przynajmniej jest bardzo ładne. tylko ludzie jacyś dziwni. polecam do zwiedzania, jak ktoś lubi ładne widoki, ale do mieszkania się nie nadaje za bardzo.		klimat-, widoki, ludzie-
	Rynek Starego Miasta w Przemysłu jest piękny, zadbane i wyjątkowy! Wpływa na to zapewne i ukształtowanie terenu i troska Gospodarzy! Urocze elementy rzeźbiarskie, to dodatkowe atrakcje!	wyjątkowość, atrakcje, architektura, odpoczynek	piękno, czystość+, relaks, klimat	Może był zły dzień w restauracji, Ja nie polecam długi czas oczekiwania i mięso bardzo wysmażone więc przypalone		obsługa-



	Dużo zieleni, ławeczki i bliskość punktów gastronomiczno-cukierniczych sprawiają, że jest to najlepsze miejsce do relaksu i cieszenia się pobytom, nawet krótkim, w tym przepięknym, klimatycznym Mieście! Dziękujemy!!! 🙏					
	Sporo się zmieniło od mojego ostatniego pobytu w tym mieście...myślę, że na plus. Rynek i jego okolica znacznie „wyladniały”. Dookoła sporo zabytków i miejsc do zwiedzania oraz dużo restauracji i miejsc odpoczynku. Fajny klimat gdy uliczni grajkowie 80lientów80 swoje koncerty...Warto tu przyjechać!	atrakcje, odpoczynek	czystość+, infrastruktura+, klimat	Niszczą rynek, tragedia. Kiedyś było pięknie, dużo zieleni, drzew. A teraz boisko zrobili z marmuru. Masakra	architektura-	
	Bardzo ładny rynek z fontanną i niedźwiadkiem który jest w herbie miasta położoną w centralnym punkcie, całość położona na pochylonym terenie który jest wybrukowany, wokół piękne kamienice których w mieście jest bardzo dużo. Nieco na uboczu można też spotkać figurę wojaka Szwajka który rozsiadł się wygodnie na ławeczce, zauważyłem też żywego wojaka a mianowicie jeden z przewodników oprowadzający turystów po Przemysłu ubrany w taki strój wygląda jak wojak	architektura, wyjątkowość,	Szwajk, obsługa+	Brak zieleni, beton.	architektura-	
	Śliczne kamienice, dworzec, rynek. Zachęcam do zapoznania się z historią miasteczka. Warto pospacerować w tak klimatycznym miejscu.	architektura, przeszłość	klimat	Dramat, wycinka drzew i wykładnie Rynku płytami.	architektura-	
	Cudowne miejsce w stylu włoskim bardzo klimatyczne zabytkowe budynki kościoły trasy spacerowe a po spacerku usiąść i wypić ☺ zimne ☺ zjeść ☺ można bardzo przyjemnie odpocząć ☺☺☺☺☺☺	architektura, religia, odpoczynek, kulinaria		Nie obsługują, jedzenie kiepsko		obsługa-
	Zajrzałam na chwilę w drodze powrotnej z Ustrzyk, ale ta chwila wystarczyła by się zachwycić ☺ bardzo urokliwy rynek, niebawem wrócimy by obejrzeć więcej ☺		klimat, urok,	Absurdalne ceny i zbyt wysokie jak na uliczne jedzenie lub fast food. Grzech		płatności-
	Miasto 80lientów8080, historyczne, zadbane i napewno warte zobaczenia. Doskonałe miejsce wypadowe do Lwowa, albo oczywiście miejsce odpoczynku dla podróżnych ze Lwowa. Wspaniały!	przeszłość	piękno, historia			
Bieszczadzkie Drezyny Rowerowe w Uhercach	Świetna atrakcja . Zdecydowanie polecam. Konieczne trzeba rezerwować drezynę przez internet, 80lient temu unikniecie rozczarowania gdy nie będzie żadnego pojazdu dostępnego w danym czasie.	atrakcje		Przejażdżka sama w sobie była dość przyjemna, lecz cena atrakcji jest dość zaporowa 130zł/drezynę, brak jakiś ładnych widoków po drodze też nie zachęca. Pałacy ludzie na drezynach pomimo tego że obsługa mówiła że nie wolno bo może to przeszkadzać innym i tak przeszkadzało, kuriozum było to że na stacji końcowej obsługa mówiła żeby zajmować te same drezyny, gdy przyszliśmy do naszej w drodze powrotnej była ona zajęta przez typową parę karyny i sebusia którzy sączyli chwilę wczesnej perle na stacji a potem po alkoholu wsiadali na drezynę do tego nie swoją, mimo prośby do obsługi aby coś z tym zrobili zostaliśmy olani i musieliśmy iść szukać innej wolnej drezyny na końcu kolejki, ogólnie atrakcja nie warta nerwów, chyba że ktoś lubi być biernym palaczem, a także użerać się z patologią która nie rozumie tego o co prosi obsługę.		płatności-, ludzie-, tłum
	Bardzo fajny pomysł na rodzinną aktywną wycieczkę . Trasa prowadzi między łąkami i lasami niema tam jakichś widoków które zapierają dech w piersiach. Ale jest ogromna frajda ze można pokręcić trochę ☺ Przejazd kosztuje 130 zł za jedną drezynę. Zainteresowanie jest ogromne, radzę wcześniej	kulinaria, atrakcje, natura, przyroda, wyjątkowość	dla_dzieci, płatności, regionalia, widoki,	Przejażdżka drezyną we środę 24. 05. 2023 będzie z pewnością należeć do niezapomnianych koszmarów. W trakcie jazdy na torach były położone poprzecznie szyny. Zdejmowane przy pomocy obsługi i pasażerów!!!!. Zakończyło się to wypadkiem		organizacja-, obsługa-





<p>przyjechać i kupić bilet . Co jakiś czas jest przerwa na odpoczynek a na końcu trasy obsługa przestawia dreżyny na powrót, w międzyczasie można napić się lemoniady i skosztować lokalnych specjałów ,czasem pojawia się też starszy pan który ma na sprzedaż ręcznie robione pamiątki. Trasa nie jest bardzo męcząca każdy da radę nawet dzieci tym bardziej że kręci się w dwie osoby a 3 mogą spokojnie siedzieć i podziwiać ☺bagaże można wrzucić spokojnie do kosza w dreżynie ,nie wyleci a mamy na oku. Zaraz po drugiej stronie torów znajduje się „Chatka wariatka” a obok stacji można coś na szybko przekąsić i wypić kawkę. Polecam.</p>				<p>i wezwaniem ambulansu. Nieprofesjonalne kompletnie. Słowa krytyki należą się tu kierownictwu, bo jak można nie sprawdzić w danym dniu, czy wszystko jest ok po drodze. Zdecydowanie nie polecam. Ja w każdym razie byłam tam dwa razy: pierwszy i ostatni.</p>		
<p>Świetna rozrywka!! Z początku baliśmy się, że będzie to od nas wymagać dużo wysiłku, ale wcale tak nie było. Trasa przyjemna i malownicza. Do jeden dreżyny wchodzi pięć osób,można zabrać ze sobą pieska. Polecam!!</p>		psy+, widoki		<p>Cena wysoka ,brak fajnych widoków do podziwiania.Jechalismy(2osoby dorosłe i 2 dzieci) 4 km w jedną stronę ciężko,spowrotem wcale nie lżej.Srednio do polecenia .Nastawienie było na coś lepszego.</p>		płatności-, widoki-
<p>Mąż zachwycony, choć jak dla niego za krótka trasa i za mało pedałowania ☺ Było świetnie. Atrakcja jest na prawdę fajną frajdą. Nasz piesek również dał radę, nie było problemów. Polecam miłośnikom i nie tylko.</p>	atrakcje, aktywność	psy+		<p>Kobieta która obsługuje dom do góry nogami bardzo nie miła używa wulgaryzmów przez takie osoby traci właściciel ludzi odwiedzających</p>		obsługa-
<p>Super pozytywne i relaksujące zmęczenie. Trasa 12 km. W jedną stronę cały czas lekko pod górkę, ale droga powrotna to czysta przyjemność, cały czas z górki. Polecam, mega frajda.</p>	emocje, aktywność	relaks		<p>Mało ciekawa trasa. Nic na końcu trasy nie ma, tylko pan z rękodziłem. Pedałujesz pod górę 4km, postój, zjazd 4km w dół i koniec atrakcji. Polecam tylko miłośnikowi treningu rowerowego.</p>	atrakcje-	
<p>Fajna atrakcja Nie jest to widokowa trasa więc nie nastawiajcie się na piękne kraobrazy, ale przyjemna atmosfera, bardzo miła obsługa no i trochę ruchu każdemu się przyda :-D Naszemu 4latkowi też się podobało</p>	atrakcje, aktywność	widoki-, obsługa+		<p>Cena za dreżynę pamiętającą czasy PRL 120zł(130zł) w zależności od jej długości jest zaporowa. Przyszliśmy na miejsce, ale 81lientów8181ć818181ći81 się skorzystać z tej atrakcji ☹...</p>		płatności-
<p>Bardzo fajna atrakcja, aczkolwiek nie ma co ukrywać że trzeba mieć dobrą kondycję aby przejechać w pierwszą stronę, która jest pod górkę. My byliśmy w piątkę, ja, żona oraz trójka dzieci, 5, 10 oraz 12 lat. Gdyby nie starszaki to blokowali byśmy z żoną tory. Mimo tego że nie było widoków a dzieci umęczyły się, to jak wróciliśmy do Uhercow, to zarówno nasza ekipa jak i inne bardzo dziękowały za wycieczkę!</p>	atrakcje, aktywność,	dla dzieci		<p>Trasa raczej nieciekawa. Cena 120/130 zł. za godzinę pedałowania po torach- dziękuję Nie! Lepiej wypożyczyć rowery na cały dzień i znaleźć fajne miejsce...a o takie w Bieszczadach nie trudno.</p>	atrakcje-	płatności-
<p>Mega atrakcja dla całej rodziny. Dzieciaki były bardzo zadowolone z możliwości prowadzenia dreżyny. My akurat wybraliśmy najkrótszą trasę 8. 5 km, ale i tak była to fascynująca podróż po torach dla całej rodzinie. Piękne widoki i super pogoda sprawiły że zapamiętamy tą wyprawę na długo. Następnym razem zdecydujemy się na dłuższą trasę.</p>		dla dzieci, widoki		<p>Nie polecamy, cena bardzo wysoka, realna powinna być koło 30-50 zł za dreżynę (110zł)? To można by pomyśleć że z niewolnikiem 81lientów8181ć) za tak krótką trasę. Dreżyny strasznie hałasują, żadnych atrakcji i widoków. 7 letnia córka również niezadowolona, lepiej wybrać się na szlak lub popływać taniej statkiem po zalewie. Wszyscy byli rozczarowani szczególnie ze względu na cenę.</p>		płatności-
<p>Świetna zabawa dla całej rodziny. Polecam!</p>		dla dzieci		<p>To kpina. Nikogo tu nie było. Przyjechalśmy dwukrotnie na 12 i 14. Aby się oczekaliśmy. Brak informacji chociażby na drzwiach, że odwołane są wycieczki. Nikt nie odebrał telefonu.</p>		organizacja-, obsługa-
<p>Niecodzienne miejsce na oderwanie się od codzienności, może przejazd nie jest zbyt długi ale przyjemny. Szacunek dla organizatorów za życzliwość i pomoc w każdej chwili. Polecam.</p>		obsługa+		<p>Dzisiaj, 27.7.2022 kurs o godz. 14 zakończył się wypadkiem. W drodze powrotnej turystów dopadła burza z piorunami i gradobiciem. W takiej aurze ok 100m przed stacją wagoniki utknęły przed szosą bo zabrakło obsługi do zablokowania ruchu drogowego w celu bezpiecznego przejazdu dreżyn. W efekcie turyści pośpiesznie opuszczali dreżyny chcąc</p>		organizacja-, osbługa-

				chronić się i swoje pociechy przez niebezpieczną burzą – ruszyli pośpiesznie w kierunku stacji pozostawiając wagoniki. Zawiadomiona na stacji obsługa totalnie zignorowała sytuację. W efekcie braku profesjonalnej dbałości o turystów jedna z uczestniczek uległa wypadkowi doznając urazu głowy przez uderzenie opuszczonej drezyny w Jej wagonik. A wystarczyło zadbać o przejazd przez szosę i nie byłoby paniki. Totalny brak 82lientów8282ć828282ści i profeski. Przykre!		
Zamek Królewski w Sanoku	Zwiedzając zamek możemy obejrzeć w nim wystawy starej broni, pięknych ikon oraz wystawę malarstwa Beksińskiego. Najbardziej przyciąga wystawa pięknych i zachowanych w bardzo dobrym lub dobrym stanie ikon. Polecam na pochmurne popołudnie w Sanoku.	Beksiński, przeszłość, zabytki,	ikony,	Kompletna strata czasu. Naprawdę źle zaaranżowana wystawa, która przekazuje od broni do sztuki, ikon, broni i sztuki współczesnej. przewodnicy nie wiedzą nic poza ich scenariuszami. i chodzą za tobą, jakbyś był złodziejem.		organizacja-, ikony, obsługa-
	Ciekawe miejsce do zobaczenia jeśli ktoś lubi sztukę. Duży zbiór ikon, przedmiotów i rzeźb sakralnych. Dodatkowo zbiory Beksińskiego, które przekazał muzeum łącznie z własnym samochodem.	religia, Beksiński, muzea,	ikony	W zamku są tylko wystawy obrazów współczesnych artystów. Dla mnie Nuda.	atrakcje-	nuda
	Odnowiony zamek wart zobaczenia i dostępne są 3 wystawy: podziemia zamku, malarstwo Beksińskiego i wspaniała wystawa Ikon która robi ogromne wrażenie. Jeśli kogoś interesuje temat ikon to ta wystawą to prawdziwa gratka. Polecam !	zabytki, przeszłość, Beksiński,	ikony			
	Fantastyczne muzeum zlokalizowane w odrestaurowanym zamku królewskim, z punktem widokowym na okolicę. zwiedzanie rozpoczyna się od wystaw związanych z militariami poprzez wystawę malarstwa, ciekawą wystawę z czasów prehistorii, rozległą wystawę ikon i artefaktów związanych z prawosławiem oraz finalnie wystawę związaną ze Zdzisławem Beksińskim. Na szczególne docenienie zasługuje rozległa wystawa ikon, która w niezwykle barwny i żywy sposób przywołuje dogmaty obrzędy i kulturę cerkiewną.	muzea, przeszłość, kultura, Beksiński, religia, wielokulturowość	ikony,			
	Zwiedziłem muzeum razem z wystawą obrazów Beksińskiego. Wszystko czyste i zadbane. Bardzo polecam.	Beksiński	czystość+			
	Miejsce te odwiedziłem głównie za sprawą wystawy symbolu miasta Sanok czyli Zdzisława Beksińskiego. Nawigacja doprowadziła nas na darmowy parking ale za to 82lientów8282 podejść sporo schodków w górę w ramach drobnej rozgrzewki. Zamek usytuowany jest na wzniesieniu i z niego jest bardzo ładny widok na Sanok i okolice. Byliśmy ok godz 14 w środku tyg i ludzi było bardzo mało także na spokojnie można było przejść po zamku. Wystawa stały przedstawiają min sztukre cerkiewną XII-XXw, sztukę sakralną, zbrojownie i bunkier, sztukę współczesna, galerie Mariana Kruczka oraz Galerie Zdzisława Beksińskiego na której najbardziej się skupiłem. Osobiście widziałem dużo reprodukcji ale zobaczenie 600 oryginałów dzieł na własne oczy robi wrażenie, przede wszystkim pokój 25 dzieł artysty. Super smaczek stanowi pracownia Beksińskiego – jest odtworzona w oryginale. Jeśli ktoś interesuje się sztuką Beksa musi po prostu to miejsce zobaczyć!	Beksiński, wielokulturowość, religia,	ikony			
	Pięknie odrestaurowany, śliczne rośliny wokół, widoki piękne, warto zobaczyć nawet tylko na zewnątrz, a w środku też warto zobaczyć wystawy sztuki	parki, kultura				

	Galeria Beksińskiego, zbiór ikon i inne wystawy znajdujące się w Muzeum w Sanoku, zdecydowanie warte odwiedzenia. Żałuję jedynie, że podczas naszego pobytu 18-19 marca część pomieszczeń nie była dostępna dla zwiedzających. Zamek zlokalizowany jest zaledwie kilka kroków od bardzo ładnego Rynku w Sanoku.	Beksiński, architektura	ikony			
	Zamek nie jest może imponujący ale ma ciekawą historię i jest świetnie utrzymany i zagospodarowany. Ekspozycje powinny każdemu przypaść do gustu. No i oczywiście główny punkt programu to galeria prac mistrza Beksińskiego! Punkt obowiązkowy dla każdego miłośnika sztuki współczesnej. Bardzo polecam! 🐣	przeszłość, zabytki, Beksiński,	czystość+			
	Piękne miasto. Szkoda że taka betonoza w rynku ☹ Skansen, PETARDA! Cofnęliśmy się w czasie. Najlepiej wydane pieniądze podczas całego pobytu na Podkarpaciu	architektura, skanseny				
Rzeszów - Fontanna Multimedialna	Przyjemne miejsce na chwilę wypoczynku w upalny a zarazem spokojny wieczór. Piękne pokazy odbywające się w określonych dniach, codziennie wieczorami pokaz kolorowy bez muzyki ale warto odwiedzić. Jak cały Rzeszów 📺	odpoczynek,	pokazy, relaks	ładny pokaz tylko biegające po niej w trakcie pokazu dzieci psują cały efekt.		pokazy, hałas
	Super miejsce do zabaw dla dzieci, szkoda że niedzielny pokaz był bardzo krótki bo naprawdę fajnie się oglądało		dla dzieci, pokazy	Nic ciekawego, dzieciarnia wrzeszcząca, skwiercząca i ciapiąca się w wodzie.		nuda, hałas
	Malutka fontanna z podświetleniem. W sezonie letnim odbywają się pokazy z muzyką, jest dużo ławek, na których można sobie odpocząć. Jak robi się gorąco to rodzice urządzają dzieciakom darmowy basen. Należy przy tym pamiętać, że takie miejsca są wylęgarnią bakterii, obieg wody jest zamknięty, więc jeśli ktoś jest brudny albo popuści w gacie to nagle mamy zafundowaną kąpiel w moczu.	odpoczynek	pokazy, dla dzieci	Jako sama fontanna ok. Ale jeśli chodzi o pokazy multimedialne to jedna wielka porażka. Przejechaliśmy kilkadziesiąt kilometrów po to żeby zobaczyć chlapiące się podczas pokazu osoby w fontannie. Nikt nad tym nie panuje. Rada dla wszystkich chcących odwiedzić to miejsce to pojechać w chłodny dzień.		pokazy, organizacja-
	Poza sezonem pokazy „kolorowe” bez dźwięku o pełnej godzinie. Nie wiadomo w jakich godzinach z dźwiękiem. Brak informacji na miejscu.		pokazy, organizacja-	Pokaz miał się odbyć o 21. 21:30 i nic, więc tłum się rozszedł. Zero informacji, czy to awaria, a może ktoś zasnął...		organizacja-
				Fajny przykład, jak z zapuszczonego placzyku z elementem konsumującym alkohol zrobić sympatyczne miejsce dla mieszkańców i przyjezdnych. Tak było na początku Aktualnie część dysz na placu wyłączona, część w głównej fontannie nie do końca sprawna. Każdy strumień innej wysokości. Do tego BĄBELKI. Ja rozumiem, że nie każdego stać na basen, ale do takiej wody jak w tej fontannie własnego dziecka bym nie wpuścił. Tymczasem o każdej porze w fontannie stado drących ryja na cały regulator dzieci w wieku 0-10 lat. Nawet wieczorny pokaz do muzyki nie ma teraz żadnego sensu, bo BĄBELKI DRĄ RYJA tak głośno, że zagłuszają muzykę i całkowicie psują efekty świetlne.		hałas, czystość-, organizacja-
	Świetne miejsce do odpoczynku. Można tu przyjść z dziećmi, które chętnie bawią się w wodzie. Polecam szczególnie dla rodzin z dziećmi.	odpoczynek, woda	dla dzieci			
	Świetne miejsce na upalne dni, dzieci mogą się pluskać, a dorośli podziwiać kolorowy spektakl fontann	odpoczynek, woda,	pokazy, dla dzieci	Kiedyś to była znakomita fontanna. Wczoraj postanowiliśmy pojechać na pokaz. Strona www nieaktualna – więc nie wiadomo o której się odbywa. Czekamy na pokaz – mija 20:40 fontanna wycisza się. Mija 21 nic się nie dzieje. Żadnego komunikatu, żadnej informacji. Ochroniarz spaceruje. (Od godziny) Podobno z powodu awarii pokaz nie mógł się odbyć. Żenada. Ok 100 osób czeka na pokaz i nic. Żadnego		organizacja-,

	Piękny pokaz , warto zobaczyć, choć mam wrażenie, że część programu od lat ta sama.			przepraszam.				
	Fajne miejsce do tego żeby sobie odpocząć. Dużo miejsc siedzących i ładne widoki.	odpoczynek	widoki					
	Super pokazy multimedialne – polecam szczególnie pokazy nocne🌃			pokazy, multimedia,				
	Super miejsce dla dzieci i osób dorosłych. Nie znam stanu wody.ale dla dzieci super frajda	woda	dla dzieci					
Rzeszów - Rynek	Mały, ale jakże klimatyczny Rynek z ciekawą architekturą. Wybiega z niego parę bardzo klimatycznych ulic. Znajdziemy tam parę perełek w postaci pięknych kamienic. Znajduje się w samym centrum Starówki. Obecna zabudowa pochodzi z XIX wieku. Znajdziemy tam studnie wybudowaną prawdopodobnie w II poł. XVI w. lub w XVII w. Polecam zwiedzać poza sezonem, gdy restauracje, nie wystawiają swoich ogródków piwnych, co odbiera uroku w zwiedzaniu. Jest to serce rzeszowskiej starówki, gdzie każdy powinien znaleźć coś dla siebie od muzeów, po restauracje, czy chwilę czilu. Dobry punkt wypadowy do zwiedzania miasta.	architektura, muzea, kulinaria, odpoczynek	klimat		Nie polecam tego miejsca dla tych, którzy nie lubią tłoku. Ogródki restauracyjne ściśnięte jak sardynki, a podczas imprez przejście z rynku na drugą stronę jest w prost nie możliwe.		tłum	
	Miejsce w którym zawsze dużo ludzi i ruchu, w weekend możemy obejrzeć filmy planerowe. Polecam przyjechać na transporcie zbiorowym albo rowerkiem bo zawsze brakuje miejsc parkingowych.			tłum, pokazy, infrastruktura-		Nie wiem czy rynek w ogóle istnieje, bo jest totalnie zasłonięty przez ogromne ogródki piwne. Wygląda to beznadziejnie. Klimatu brak, wyglądu również.		klimat-
	Bardzo piękny i malowniczy rynek. Nieco zatłoczony, ale przyjemny, pełny lokali i miejskich lokalnych imprez.	kulinaria		piękno, malowniczość, tłum, imprezy		ładne kamienice zasłonięte wszędobylskimi parasolami. Wygląda tak jakby miasto chciało coś ukryć. Teoretycznie nie ma. Praktycznie jednak jest jeden ogromny minus. Nie znalazłam w centrum ogólnie dostępnej toalety. Nikt z pytanych osób (w sklepach) nie wiedział gdzie coś takiego jest. Jedynie co usłyszałam to to, że mam wejść do jakiejś restauracji. W restauracjach są i owszem ale dla gości. Czy tak powinno być w XXI wieku?		klimat-, wygląd-, infrastruktura-
	W Rzeszowie nie ma kompletnie nic do zobaczenia. Jeżeli ktoś wybiera się tu z nadzieją na ciekawie spędzony dzień, to będzie się czuł zawiedziony. Największą atrakcją rynku są budy z kebabami, jest się gdzie napić np. Browar Rzeszowski albo Manufaktura, dużo mniejszych knajp. Sam rynek jest mały w porównaniu do większych miast, w lecie zastawiony parasolkami, obejść go można w 10 minut i można jechać do domu. Przedłużyć spacer można idąc ul. 3go Maja w stronę fontanny multimedialnej. Niedaloko przy ulicy Grunwaldzkiej mocno oblegana lodziarnia Fragola. Około 10 min. od rynku znajdują się bulwary, można pospacerować wzdłuż Wisłoka. Idąc w stronę Galerii Rzeszów można strzelić obowiązkową fotkę przy największej atrakcji jaką jest pomnik CR, czyli tzw. Wielka Tzipa.	kulinaria, atrakcje, parki		nuda		Kompletnie NIC ciekawego. Przyjechalśmy z nastawieniem, że największe miasto w regionie coś zaproponuje. Rynek – totalne nudy. Kamieniczki, ratusz, studnia z kiczowatą żabą w środku i menel który chciał od nas kasę. Następna atrakcja miasta to wielkie rondo dla pieszych i pomnik, totalnie zanieczyszczony przez ptaki. Po prostu chodzi się po kupach. Zwiedzanie tego miasta zajęło nam 20 minut. Szkoda paliwa i czasu.	atrakcje-	nuda,
	ładnie, gustownie odremontowany rynek. Zagospodarowany przez liczne ogródki piwne. Polecam na niedzielny poobiedni spacer, bo takich osób nie brakowało 😊	architektura, kulinaria				Betonowa pustynia na całym rynku jedno drzewo a jest miejsce na kilka tylko ogródki piwne		architektura-
	Wspaniałe miejsce do spędzania wolnego czasu z wieloma kawiarniami i sklepikami oraz podziemną trasą turystyczną.	kulinaria, atrakcje		kawiarnie, sklepy		Jarmark w tej wersji nie powinien się odbywać.to smutne i nieswiateczne.brak jedzenia,zapachów,marnota	atrakcje-	
	Rynek niewielki ale bardzo urokliwy. Trochę przeszkadzają parasole knajpiane dookoła. Atmosfera bardzo sympatyczna a w pobliżu mnóstwo fajnych architektonicznie miejsc. Dwie wspaniałe świątynie, to	architektura, religia		urok, atmosfera,		Ceny zabójstwo do życia na co dzień		płatności-

	tylko przykład.					
	Ciekawa architektura. Ma swój urok szczególnie letnim wieczorem. Liczne restauracje i kawiarenki.	architektura, kulinaria	kawiarnie, tłum			
	Rynek w Rzeszowie koniecznie polecam do zwiedzenia, szereg kamienic utrzymanych w super stanie, kawiarnie z dobrą kawą i przepiękny ratusz	architektura, kulinaria	kawiarnie			
	Przyjemny rynek, wiele fajnych punktów gastronomicznych i sklepików, ciekawe miejsce również ze strony architektonicznej. Koniecznie trzeba wpaść będąc w Rzeszowie	architektura, kulinaria	sklepy			
Zagroda Pokazowa Żubrów w Muczmem	Ciekawe miejsce, na krótką wycieczkę, do godziny. Przed zagrodą mały parking. Wejście 85/100 zł. Nie ma problemu z wjechaniem samochodem. Zagroda zwierząt jest na średnich rozmiarów, na pewno każdy zwiedzający zobaczy żubra choćby z odległości. Paśnik jest przy ogrodzeniu dla zwiedzających. Dwie wiaty drewniane dla zwiedzających, w razie deszczu można się schować czy usiąść na ławeczce. Mijając zagrodę można wyruszyć na spacer piękną drogą pośród lasów. Wtedy wizyta może się wydłużyć ☺	przyroda, natura,	płatności+, infrastruktura, piękno, żubry, po drodze	60 km przejechane a wizyta trwała 5 minut. 6 leżących żubrów, 500 metrów ścieżki i tyle... Dzieci zawiedzione.	atrakcje-	nudy
	Zagroda Pokazowa Żubrów wstęp bezpłatny, małe miejsca parkingowe, żubry raz są, a raz chowają się przed człowiekiem, dwukrotna próba okazała się sukcesem i można z wiat zadaszonych obserwować te zwierzęta. POLECAM.	przyroda	płatności+, żubry	Przejechałem na darmo bo żubry stołowały się na drugim końcu wybiegu i bez lornetki nic nie było widać. Na miejscu jest tablica edukacyjna i dwa zadane stanowiska obserwacyjne. Brak sklepu z pamiątkami, mały parking zapchany autobusami, większość parkuje na doko 200 metrów dalej.		sklepy-, infrastruktura-,
	Ciekawe miejsce, można zobaczyć żubry jak się wylegają lub karmią małe. Duża zagroda. Kilka miejsc do obserwacji. A najważniejsze i najdziwniejsze, bezpłatne 😊😊		żubry, płatności+	Wyobrażenia co do tego miejsca były bardzo duże, niestety nie trafne. Ponieważ bardzo ciężko jest tam zaparkować. Czekając na ulicy ponad 30 min żeby gdzieś zaparkować. 4 żubry które chowały się między drzewami. Uważam, że to miejsce by miało potencjał. Ale jak z każdej strony można by było zagrodę obejść. Jeżeli jedziesz 30/40 km żeby coś zobaczyć. To na pewno nie to miejsce		infrastruktura-, organizacja-
	Warto zajrzeć na parę chwil. Bardzo fajne miejsce. Żubry są w swoim naturalnym środowisku, można zobaczyć zarówno dorosłe jak i młode. Polecam. Wstęp wolny.	przyroda,	płatności+, żubry, po drodze	Porażka i strata czasu. Ścieżka jest króciutka po czym nagle zaparkować a w oddali w dolinie jest raptem 4 żubry	atrakcje-	
	Bardzo ciekawie zaaranżowane platformy widokowe. Miejsce szczególnie ważne dla utrzymania populacji żubrów. Przed zagrodą dogodny darmowy parking. Wejście na teren zagrody darmowe.		płatności+	Bez sensu przejechane 55 km. Dwa żubry i tyle, szkoda zachodu, lepiej odwiedzić ZOO tam na pewno będzie więcej dzikiej zwierzyny .	atrakcje-	
	Byliśmy tu drugi raz. Poprzednio w zimie. Dojazd leśną asfaltową drogą. Mały parking. Ciekawe miejsce dla osób, które są cierpliwe i lubią obserwować przyrodę. Dziś żubry nie były ukryte, ale poprzednio były bardzo słabo widoczne ukryte między drzewami. Dlatego zależy jak się trafi. Mimo to warto zobaczyć przy okazji po drodze.		infrastruktura, płatności+, po drodze	Darmowy wstęp. Atrakcja na 3 minuty. Brak parkingu i za rogiem stojący radiowóz polujący na usiłujących zaparkować turystów.		płatności+, infrastruktura-
	Super miejsce na spacer z rodziną i dziećmi. Polecam iść w godzinach karmienia wtedy widać jak potężne są te zwierzęta. Bardzo przyjemne miejsce na lekki nie męczący spacer. Wejście za darmo parking zaraz przy wejściu darmowy. Po drodze są mniejsze parkingi gdzie każdy znajdzie miejsce.	odpoczynek	dla dzieci, płatności+	Może i te żubry gdzieś tam w oddali widać. Jak ktoś ma lornetkę lub aparaty z teleobiektywem, to coś zobaczy. Infrastruktura całkowicie nieprzyjazna turystom. Trudno znaleźć miejsce parkingowe. Nawet w samej miejscowości zakaz parkowania. Tak jakby turyści byli intruzami.		infrastruktura-, tłum
	Super fajne miejsce, czasami wymaga cierpliwości aby zobaczyć żubry i znieść zachowanie co poniektórych odwiedzających, którzy nie potrafią się zachować wchodząc na teren naturalny.		tłum	Szkoda czasu, natura czyli żubry mają gdzieś ludzi, tylko przez aparat po zbliżeniu coś można było zobaczyć	atrakcje-	organizacja-
	Miejscówka super nie można		żubry, tłum	Jakby była opłata za tą atrakcję	atrakcje-	nudy

	pominać podczas przejazdu. Tylko trafić akurat na porę obiadową, jeśli ktoś wcześniej nie widział żubra z bliska to będzie na wyciągnięcie ręki. Coś pięknego. Tylko Janusze ze swoimi brajankami i dzesikami psują zajawkę. Ale tego nie wypłewi. Pozatym ok.			to by były kpiny. Jeśli ktoś chce się przejść na spacer to niepolecana ze względu na to że nie ma gdzie  Miejsce można porównać to kawałka ogrodu zoologicznego z wybiegiem żubrów. Jedna gwiazdka jedynie za to że można je zobaczyć....		
	Świetne miejsce, pełne żubrów, którym można przyjrzeć się z bliska, gdy podejda do paśnika. Warto zapoznać się z tablicami informacyjnymi, opowiadającymi historię żubrów. Można wjechać z wózkami. Wstęp bezpłatny, bezpłatne parkingi przed wejściem.		żubry, płatności+, infrastruktura	Szkoda czasu, żubrów nie widziałem. Lepiej do Białowieży pojechać.	atrakcje-	
	Jest to dosyć skromna atrakcja, ale fajna z ciekawą historią. Wejście bardzo łatwe, również dla dzieci. Ruin mało, ale piękna panorama załatwia sprawę  Dostęp bez biletów. Na miejscu bezpłatny parking. Zwiedzanie 10-15 minut z wejściem i zejściem.	przeszłość,	dla dzieci, widoki, piękno, infrastruktura, płatności+	Trwa remont. Dojście na zamek zamknięte. Brak jakiegokolwiek informacji. Stracony czas.		organizacja-
	Miejsce z punktem widokowym drewnianym z którego widać rzekę San, droga na wzgórzu nie jest wymagająca spacerkiem pod górę około 10-15min		widoki	trwają prace remontowe, nie da się wejść i nie widnieje nigdzie taka informacja. Musieliśmy się wracać..		organizacja-
	Wejście do ruin wieszcie ścieżką wśród drzew. Wchodziliśmy po chwilowym deszczu i choć wygląda niewinnie wejście i zejście może być kłopotliwe dla osób w sandałkach, klapkach lub szmacianych trampekach (robi się tam niezłe błotko). Widok z tarasu widokowego to przepiękna panorama. Polecam.	zabytki	ruiny	Szkoda czasu wchodzić 15 minut by zobaczyć kawałek ściany i jeden widok sanu po za tym widać same drzewa i krzaki		nudy, widoki-
	Ciekawe miejsce na krótką wycieczkę, ruiny niewielkie, ale widoczek bardzo ładny i podejście atrakcyjne dla dzieciaków.		ruiny			
	Można podziwiać ładne widoki z góry. Do ruin idzie się trochę schodami trochę ścieżką leśną. Przyjemna trasa do chodzenia i wejścia na górę 	las, przyroda				
	Ruiny zamku w którym król Władysław Jagiełło wziął ślub z trzecią żoną Elżbietą Granowską. Z samego zamku niewiele zostało ale widok z ruin na dolinę i San	przeszłość,	historia, widoki, San			
<b>Ruiny Zamku Sobień</b>	Ruiny zamku które warto odwiedzić o każdej porze roku. Do zamku dojeżdżamy droga główna z Leska w kierunku Manasercer lub z Sanoka przez Załuż, przy wejściu na ścieżkę prowadzącą do zamku jest bezpłatny parking i letni bar. Z parkingu kierujemy się przez drewniany pomost ścieżką prowadzącą do zamku (ok 6-7min), pokonawszy drewniane schodki znajdujemy się w ruinach średniowiecznego zamku Sobień. Pozostałości po zamku są niewielkie natomiast warto je odwiedzić będąc w okolicy. Z tarasu widokowego możemy podziwiać piękny widok na rzekę San. Gorąco polecam jesień i zachody słońca 	przeszłość, atrakcje,	historia, widoki, San			
	Piękne widoki. Parking i wejście do ruin bezpłatne. Dwulatek dał radę wejść, czasami trzeba go było wziąć na ręce. Oczywiście trochę błota było, ale już nam to nie przeszkadza. Niestety z wózkiem nie da rady wejść. Trasa bardzo krótka, bo raptem 10 min i już jesteśmy na miejscu.		widoki, piękno,			
	ładny widok na dolinę, ruiny zamku pomimo, że ich niewiele zostało mają swój urok. Podejście krótkie i łatwe również z dziećmi. Przy parkingu znajduje się bar, gdzie można się zatrzymać na odpoczynek i coś przekąsić.	zabytki, odpoczynek, kulinaria	widoki, ruiny			
	Fajne miejsce na ładne zdjęcia. Z parkingu kilkuninutowy spacer nikomu nie powinien zrobić problemu. Na dole darmowy parking, niestety bez zaplecza gastronomicznego. Fajny punkt na krótki postój.		płatności+, infrastruktura, gastronomia-			

				Od wielu lat jeździłem z rodziną to tego arboretum (a mam 400km) Pomimo tego iż miejsce jest cudowne ostatnio wprowadzone zmiany niweczą wszystko. Zauważyliśmy iż wokół wielu miejsc postawiono elektryczne pastuchy. Pastuchy nie są niczym zabezpieczone, więc każde dziecko może mieć „ciekawe doznania”. Nas to przeraża, przychodząc do takiego miejsca chcemy obcować z naturą (podkreślam szanujemy ją, nie niszczymy). Poza pastuchami zauważyliśmy iż w kilku miejscach pojawiły się barierki... Ze smutkiem stwierdzam iż była to nasza ostatnia wizyta w stolicy Derenia. Jako alternatywę polecamy odwiedzać Arboretum w Wojsławicach, Arboretum w Rogowie czy też ogród PAN Powsin.		
	Bardzo interesujące miejsce dla miłośników przyrody, ciszy i miejsc skupienia. Oczywiście gdyby nie ma weekendowych tłumów, wtedy ostatni aspekt odpada. Polecam zaplanować min 2h, 3h to optimum. Na terenie obiektu jest mały punkt z kawą i lodami. Miejsce polecam wszystkim turystom będącym w okolicy Przemysła i Podkarpacia. Dojazd łatwy, parking obszerny.	przyroda,	cisza, spokój, tłum, kawiarnie, infrastruktura			organizacja-
	Bardzo ładny ogród botaniczny. Wiele gatunków roślin. Zadbane i bardzo spokojne miejsce. Podczas upału (30 stopni), wśród drzew i stawów było dużo chłodniej. Polecam.	parki, natura	czystość+	20zł za wejście stanowczo za drogo. Poza tym brak biletów ulgowych dla niepełnosprawnych. Kilkuosobowa rodzina może lepiej zainwestować taką kwotę niż na wyjście do Arboretum.		płatności-
	Jestem zachwycona. Piękne i bardzo ciekawe miejsce. Wspaniała kolekcja roślin, zarówno wodnych jak i lądowych. Połacie kwitnących lilii zachwycają. Ciekawe okazy drzew i krzewów. Przyjemny spacer alejkami wśród pięknej przyrody.	emocje, natura, przyroda,	piękno	Fort Bolestraszyce, który podobno Arboretum udostępnia do zwiedzania okazał się zamknięty, bo w soboty zawsze jest zamknięty... Szkoda, że nikt o tym nie poinformował telefonicznie (dzwoniłem tydzień wcześniej). Brzsenowna wizyta i na darmo przejechane kilometry.		organizacja-, obsługa-
<b>Arboretum Bolestraszyce</b>	Bardzo lubię wybierać się tam na spacer o różnych porach roku. Dwa małe minusy za brak śmietników i mogłoby być ciut więcej ławeczek. Chyba że to tak specjalnie jest zrobione.		infrastruktura-	Wygląda jak CPK. Należy powołać Prezesa i Zarząd.		organizacja-
	Pięknie położone, malownicze. Dużo baaardzo starych drzew na skarpie. Mnóstwo kwiatów, bardzo bogata kolekcja nenufarów, grążeli, lotosów. Mnóstwo 87lientów87, akurat w rozkwicie.		piękno, malowniczość,			
	Ciekawe, bardzo urokliwe miejsce. Można kilka godzin pospacerować wśród pięknej roślinności i dowiedzieć się ciekawych rzeczy.		urok, atmosfera, piękno			
	Jeśli ktoś kocha przyrodę, ciszę, możliwość spacerów wśród zieleni serdecznie polecam. Warto odwiedzić muzeum przyrodnicze, wystawy malarskie oraz zakupić coś z produktów regionalnych. Rekomenduje dżem dereniowy i czosnek niedźwiedzi w maśle klarowanym idealny do jajecznicy.	muzea, przyroda, kulinaria	cisza,			
	Miejsce rewelacja! Byliśmy z 3 letnią córką. Wszystkim się hiper podobało. Wszystko zadbane, piękne, robiące wrażenie. Szkoda aż że przez burzę musieliśmy skrócić zwiedzanie ale z pewnością przyjeździemy jeszcze dokładniej poznać		dla_dzieci, czystość+, piękno,			
	Lubię tam wracać o każdej porze roku. Cały dzień tam spędzony faduje moje baterie na długo. Na miejscu można też wypić dobrą kawę, przekąsić małe co nieco. Nikt nikogo nie pogania. Czasem jest dużo zwiedzających, zwłaszcza w niedziele, ale się tego nie odczuwa. Dzieci też przepadają za tym miejscem.	odpoczynek,	tłum, dla_dzieci			
	Piękne, czyste, zadbane miejsce. Przepiękne rośliny i drzewa. Miejsce z historią. Troszke zbyt wysoka cena za wstęp.	przyroda, natura, przeszłość	czystość+, płatności-			
<b>Zamek Kamieniec</b>	Ruiny zamku, ciekawy przystanek weekendowy ale jako dodatek do kilku atrakcji w ciągu dnia. Moja rekomendacja to zwiedzić okolice:	atrakcje		Bardzo nie miła pani bileterka. Nie wpuściła nas chociaż była jeszcze godzina do zamknięcia. Wymyśliła sobie burzę ☹ ale		obsługa-



	zamek Kamieniec, rezerwat prządkki oraz wodospad trzy wody. Wejście płatne i nie wiele można tam dodatkowo zobaczyć więc wejście jako opcja nie konieczna by mieć wrażenie że widziało się wszystko.			sam zamek robi wrażenie.		
	Fajne miejsce z ciekawym pomysłem na jego promocję. Wystawy jak i wydarzenia na zamku mocno odnoszą się do „Zemsty” Aleksandra Fredry, co pozwala mu się wyróżnić na tle innych zamków. Choć standardowo znajdziemy tu również salę tortur, która jak powszechnie wiadomo „była” na każdym szanującym się zamku :D Widoki pierwsza klasa, bilet w przystępnej cenie no i tłumów brak – zdecydowanie warto odwiedzić!	imprezy	widoki, płatności+	Szczerze niezbyt jestem zadowolony , zameczek mógłby być ładną fajną atrakcją regionu gdyby ktoś o to zadbał.		
	Super miejsce na weekendowe popołudnie. Wprawdzie zwiedzania w ruinach zamku nie ma za wiele ale zawsze to coś i fajnie jest poczuć te dawne klimaty oglądając miecze , armaty itp. Kiedy jest ładna pogoda warto wybrać się na spacer wokół zamku . Chociaż z małym dzieckiem to proponuję w nosidełku bo w niektórych miejscach jest stromo i wąsko na wózek ☹️ Pani obsługująca kasę bardzo sympatyczna , chętna do rozmowy z dorosłymi jak i z dziećmi ☺️ Obok ruin znajduje się na skale piękna figura Matki Boskiej , cudowne miejsce można usiąść pomodlić się, pomyśleć , odsapnąć od codziennej gonitwy.	weekend, zabytki, odpoczynek	ruiny, obsługa+, relaks, cisza	Fatalna sprawa . Remont trwa 20 lat może dłużej. Jest brudno. Jest ponuro . Jedyny plus to bardzo miła Pani w kasie biletowej. Serdecznie pozdrawiam panią z kasy. Miejsce z potencjałem niestety nie wykorzystanym.		
	Super miejsce szkoda, że oryginalnego zamku pozostało około 10% ale może część murów obecnie zamknięta dla zwiedzających wkrótce zostanie otwarta, polecam szczególnie na fakt, że właścicielem był Aleksander Fredro i zamek oraz mieszkające tam rodziny dały początek Zemście, polecam	przeszłość	ruiny, Fredro	Nie warto. Sala tortur porażka. Są tak dyby klatka i krzesło z kołkami. Jedna sala do zobaczenia z dwoma obrazami. Na wyższe mury nie ma wstępu. Nie polecam nie warte nawet 1zł		
	Fajne ruiny zamku, zachowane w dość dobrym stanie i cały czas restaurowane. Bilet 10 zł, parking obok płatny 5 zł. Można zobaczyć stare narzędzia rzemiosła oraz przyrządy do tortur. Na górze bardzo ładna panorama okolicy, można pospacerować. Jako cel nr 1 może nie ale jako punkt gdzieś na trasie bardzo fajne ☺️...		ruiny, płatności+, widoki, po_drodze	Wygląda na to że to prywatna inwestycja-maszynka do zarabiania kasy. Średnio się opłaca wydać dychę od łepka		
	Niewielkie ruiny Zamku. Biletowane: dziecko 10zł, dorosły 12. Maluszki gratis. Oprócz pięknych ruin można zobaczyć ekspozycję średniowiecznych narzędzi tortur czy wyposażenia domu. Pół godzinki czasu w zupełności wystarczy, żeby obejść całość.	zabytki	ruiny, ekspanaty,	Nie polecam 50 zł za wejście bo zdjęcia ślubne chcieliśmy zrobić. Porażka totalna		
	Miejsce na uboczu, ciche, spokojne i fajne na niedzielny wypad. Pani sprzedająca bilety bardzo miła	weekend	cisza, spokój, obsługa+			
	Warto zatrzymać się i zwiedzić zamek Kamieniec. Nie można kartą było płacić trzeba było mieć gotówkę na wejście do zamku. Oprócz zwiedzania zamku są tam skały wspinaczkowe oraz można pospacerować po ścieżce koło zamku.		po_drodze,			
	Bardzo ładne pozostałości zamku na Kamieńcu. Przed powstaniem zamku znajdowała się tutaj drewniana warownia, która spłonęła podczas najazdów Tatarów.	przeszłość	ruiny			
	Fajne miejsce na niedzielny spacer z rodziną. Bardzo miła Pani przy kasie, zaproponowała miskę z wodą dla naszego pieska. Dużo cienia i zieleni. Polecam !! ☺️ ☺️	weekend, przyroda, natura	obsługa+, dla_dzieci, psy+			
Rezerwat przyrody Prządki	Miejsce świetne i przede wszystkim piękne. Skałki robią wrażenie i śmiało można spędzić tam dobrych kilka godzin, pomimo tego, że czarny szlak ma zaledwie kilometr ☺️	wrażenia	piękno	Super miejsce do wypoczynku ale uwaga można dostać mandat za za złe parkowanie nawet po kilku tygodniach. Lepiej dać mandat niż zorganizować parkingi dla turystów.		infrastruktura-
	Świetne miejsce na krótki wypad.	przyroda, natura	infrastruktura	Brak dużego parkingu, więc		infrastruktura-

	Imponujące formy skalne. Do tego spacer przez las. Mniej więcej w połowie trasy można usiąść pod daszkiem.			zaparkowaliśmy jak inne samochody na poboczu. Po 2-3 tygodniach dzielnicowy zapukał do drzwi z mandacikiem. I to była moja ostatnia wizyta na Przędkach ;)		
	Warto zaparkować pół kilometra przed rezerwatem, parking na miejscu jest mały. Początek dość średni jeśli chodzi o trudność, potem już łatwo. Można urozmaicić przejście szlakiem wspinaczką na skały wzdłuż trasy.		infrastruktura-			
	Jeden z ładniejszych rezerwatów w jakich byłem. Byliśmy 1 maja więc było sporo ludzi, nie wiem jak wygląda to w inne dni. Dzień wcześniej padało, ale nie było błota na trasie. Malutki parking, my zaparkowaliśmy pod ruinami zamku Kamieniec i stamtąd przeszliśmy spacerkiem ok. 25 minut do rezerwatu. Niestety niektóre skały zostały „zniszczone” przez pomazanie.		rezerwat, infrastruktura-			
	Rezerwat jest bezpłatny... Może w sezonie trzeba zapłacić za parking, ale tego nie wiem. Miejsce piękne, o swoistym klimacie. Dobrze na odpoczynek z dziećmi	odpoczynek	płatności+, piękno, dla_dzieci			
	Rezerwat nie jest duży ale ciekawy ze względu na bardzo ciekawe skałki.		rezerwat			
	Bardzo fajne i spokojne miejsce na spacer. Bez zgiełku i miliona ludzi. Dla odważnych można się po wspinać na skałki ☑		cisza, spokój,			
	Super miejsce na rodzinny spacer. Trasa niezbyt długa i wymagająca ,natomiast wrażenia i widoczki niezapomniane.	wrażenia	dla_dzieci, widoki			
	Piękne miejsce, warte odwiedzenia z całą rodziną na sportowo 🏃🏻...	aktywność	dla_dzieci			
	Bardzo ciekawe miejsce dla rodzin czy grupy przyjaciół . Aż dziwne że jeszcze nie pobierają opłat za spędzanie tam wolnego czasu . Polecam wszystkim !!! Uwaga na stanie na poboczu przy linii ciągłej można być na minusie wycieczki		dla_dzieci, płatności+, tłum			
Studnia na rzeszowskim rynku	Rzeszowiaci umawiają się na Rynku pod studnią. Wszędzie na około są kawiarnie i restauracje oraz hotele. Można spędzić miło czas.	kulinarria	kawiarnie, gastronomia	Studnia spoko, tylko te odgłosy wodnika, utopca czy innego paskudztwa, są okropne. Wystarczyłyby kumkanie żab.		
Muzeum Przemysłu Naftowego i Gazowniczego im. Ignacego Łukasiewicza – Pomnik Historii	Fenomenalna wystawa. Włożono bardzo dużo pracy aby przygotować ekspozycje. Rewelacją są działające wieże wydobywcze i możliwość ich obejrzenia z bliska bez żadnych barier i przeszkód. Można dotknąć, można zobaczyć na własne oczy czynny odwiert i ropę. Ekspozycje robią ogromne wrażenie. Są na zewnątrz i wewnątrz budynku. To powinien zobaczyć każdy Polak.	przemysł	ekspozycje, ropa			
	Bardzo fajne i klimatyczne miejsce w którym możemy dowiedzieć się w jaki sposób wydobywano ropę oraz gaz. Muzeum położone jest w lesie. Można zobaczyć tu jak wyglądała stara apteka, kuźnia oraz stacja paliw. Bardzo polecam dla rodzin z dziećmi.	las, przyroda, przeszłość, przemysł	klimat, ropa, gaz, dla_dzieci			
	Świetne miejsce dla osób ceniących technologie naftowe. Moje dziecko (5lat) było zachwycone. Jest możliwość zwiedzania z audioprzewodnikiem, przewodnikiem lub samemu. Dostępna jest dla zwiedzających także wystawa w zamkniętym obiekcie oraz podziemne atrakcje. Niestety nie zdążyliśmy ich zobaczyć ponieważ ekspozycje w obiektach są	nafta,	dla_dzieci,			

	dostępne do godz 18 zaś te na świeżym powietrzu można podziwiać nieco dłużej. Super miła obsługa z 2 kociakami na pokładzie 😊					
	Świetne miejsce do zwiedzenia w miejscowości Bóbrka. Muzeum znajduje się w środku lasu, przy kasach warto połączyć się z udostępnioną bez hasła lokalną siecią Wifi. Następnie pobieramy aplikację wraz z dodatkami i możemy zacząć korzystać z wirtualnego przewodnika. Samo muzeum składa się z pawilonów multimedialnych, z mnóstwem eksponatów oraz ciekawie opowiadanych historiami o wydobyciu ropy i gazu oraz rozległego parku z zabytkowymi kopalniami, kopankami, stacją CPN i wieloma innymi wartymi uwagi rzeczami. Długo by wymieniać. A zdecydowanie lepiej przyjechać i zobaczyć na własne oczy. Ceny biletów bardzo niewygórowane.	Bóbrka, las, muzea,		multimedia, ropa, gaz, eksponaty, płatności+, kopalnia		
	Bardzo interesujące miejsce pracy Ignacego Łukasiewicza i historia kopalni i wydobycia nafty. Najstarsza kopalnia w Europie. Warto zwiedzić	Łukasiewicz, nafta, przeszłość		kopalnia,		
	To miejsce warto zobaczyć, gdyż jest położone na dawnej kopalni ropy naftowej do tego czynnej do dzisiaj. Widać nawet i czuć wydobywający się surowiec w jednym z szybów. Zwiedzanie uprzejmnia audioprzewodnik i sala multimedialna w pawilonie.	nafta,		multimedia,		
	Nie spodziewaliśmy że muzeum jest takie duże i takie ciekawe. Na zwiedzanie przeznaczaliśmy godzinę i brakło nam czasu. Muzeum znajduje się na dużym obszarze, część eksponatów jest na zewnątrz, a część w budynkach. Warto zaplanować zwiedzanie na dzień w którym jest ładna pogoda lub ciepło się ubrać.	muzea,				
	Mimo, że naftownictwo i gazownictwo to nie mój konik – zwiedzanie tego muzeum było ogromnie przyjemne. To długi spacer wśród drzew i zabytkowych szybów i dawnych sprzętów i budynków tamtych lat. Wspaniale wspominać pierwsze CPN-y, zobaczyć jak pracowano i wynaleziono naftę. Ogrom ciekawostek, dzięki aplikacji, którą pobiera się na miejscu, wiemy gdzie iść i 90lientów90 kontynuujemy zwiedzanie. Polecam również rodzinom z dziećmi.	las, przyroda, przeszłość, przemysł, nafta,		dla_dzieci, multimedia		
	Super miejsce, czuć zapach czarnego złota, wiele eksponatów związanych z wydobyciem i sama historia miejsca i ludzi warta poznania.	przeszłość		zapach, historia		
	Wiele ciekawych informacji i pokaz multimedialny sprawił wspaniałe wrażenia. Wiedza przewodnika także duża na temat historii produkcji oleju ziemnego.			obsługa+, multimedia		
Leśny Zwierzyniec w Lisznej	Lubimy tu wracać przynajmniej raz w roku. Zwierzaki zadbane i oswojone. Nie sposób nie kupić karmy do biletu. Jedyny minus to brak dzików, które były od lat. Można kupić pamiątki, jest toaleta. Szczerze polecam dużym i małym.			zwierzęta, czystość+, infrastruktura+	Przykre jest to że w tych czasach zwierzęta dalej stoją zamknięte w klatce w średnich warunkach dla „przyjemności człowieka”. Oglądanie zwierząt w takim stanie to dla mnie żadna przyjemność 😞	złe warunki
	Ciekawe mini zoo. Z plusów na pewno dość zróżnicowane wybiegi, duży parking i przystępne ceny (20 zł dorosły). Mimo dość dużego arealu małe zróżnicowanie zwierząt. Szkoda że nie ma zwierząt związanych bezpośrednio z 90lientów90 reszta ok	Bieszczady		infrastruktura+, płatności+	Byliśmy w 'zwierzyńcu' kilka dni temu – jestem bardzo zawiedziona warunkami, w jakich egzystują zwierzęta – zwłaszcza egzotyczne ptaki lub SOWY w zas*anych do granic możliwościach, małych, ciemnych boksach. Płakać się chciało. Naprawdę, nie rozumiem zachwytów, życzę właścicielom aby ktoś ich zamknął w takiej ciasności i kazał s*ać pod siebie, ha tfu!	złe warunki
	Uroczę zwierzaki, można je karmić, więc dla dzieci to super atrakcja.			dla_dzieci, zwierzęta	Zwierzęta mają złe warunki, dostają byle co do jedzenia.	złe warunki

	Akurat trafiliśmy, że dużo młodych zwierzątek było- słodkie. Pomimo dużego deszczu można było zobaczyć zwierzęta.			Króliki i świnki morskie rozmnażają się bez kontroli. Ptaki zamknięte w małych woliarach, gdzie nie mogą nawet rozprostować skrzydeł, o lataniu nie wspominając. Dzieciom się podoba, bo nie mają świadomości tego, że to nie są odpowiednie warunki dla przebywających tam zwierząt. Żał patrzeć. Do tego brak koszy na śmieci, czyli tych kubeczków po karmie, przez co walają się po terenie.		
	Jak na tak małe ZOO ilość zwierząt wręcz nieprawdopodobna. Świetna atrakcja dla dzieci, niestety w zamian za nie do końca odpowiednie warunki przetrzymywania zwierząt – klatki/wybiegi bardzo skromne.		zwierzęta, dla dzieci, złe warunki	To miejsce jest straszne. Odpowiednie służby powinny się nim zająć. Zwierzęta w fatalnych warunkach, brud, smród, błoto, małe klatki. Największą atrakcją tam był wczorajszy czerwono licy kasjer śmierzący alkoholem. Nikomu nie polecam tego miejsca . Rodzice powinni trzymać swoje dzieci z dala od takiego miejsca.		złe warunki, obsługa-
				Okrutne miejsce. Surykarki zamknięte na 1m2, dzikie zwierzęta pod blaszanym zadaszaniem z gnijącą wodą w kącie. Radzę nie zabierać dzieci, chyba że ktoś chce pokazać ogród koncentracyjny.		złe warunki
				Z poziomu ulicy to miejsce wygląda jak schroniska dla bezdomnych zwierząt w latach dziewięćdziesiątych. Nie zachęca do odwiedzin.		złe warunki
				Zwierzęta, w szczególności jelenie miały bardzo mało miejsca. Nie polecam, straszna męczarnia dla zwierząt.		złe warunki
				Szkoda słów, miejsce zaniedbane, zwierzęta tym bardziej, klatki u niektórych zwierząt malutkie, jelenie wychudzone.		złe warunki, zaniedbane zwierzęta
				Szkoda czasu i pieniędzy.		
	Jesteś w Sanoku to koniecznie zobacz, ale koniecznie z przewodnikiem. Cofniesz się w czasie o 100, 200 a może 1000 lat. Gorąco polecam nawet dla tych co nie lubią skansenów. Ten żyje i jest warty spędzenia tam 2 do 5 godzin.	przeszłość, skanseny		Brak wyraźnej informacji przy wejściu, że w cenie biletu to można sobie klamki do chat 911entów91. Dopiero w środku po zapytaniu się dlaczego wszystko jest zamknięte dowiedziałam się, że na bilecie jest taka informacja		organizacja-
	Taki przedsiwzięcie sanockiego skansenu, także przypadkiem nie kończcie na nim zwiedzania jak to robią niektórzy ;). Można przy nim zobaczyć wyjątkową, drewnianą synagogę. Fajne jest też to, że działają przy nim nie tylko stoiska z pamiątkami i rękodziełem ale też piekarnia czy cukiernia. Mega pozytywne zaskoczenie.	przeszłość, architektura, religia, drewno, rękodzieło, kulinaria	sklepy	Jestem mega oburzona! Przyjechałam z dziećmi z daleka i piwuedzieli przy kasie, że NIEKTÓRE domki z 911entów91 mogą być zamknięte, jeśli nie kupicie biletu z przewodnikiem. Pomyślałam, że moje dzieci są nastolatkami, więc nie potrzebujemy 911entów9191ć. Zapłaciliśmy za cztery osoby 70zł! Mogłam za te pieniądze 911entów tylko Kolodki!!! Wszystko dla bas było 911entów91!		organizacja-
	Fajne miejsce. Wokół rynku dużo warsztatów które można zwiedzić i zobaczyć jak to wyglądało dawniej. My odwiedziliśmy sklep, krawca ,pracownię ikon, gdzie zobaczyliśmy jak powstają od początku, czyli od małej deseczki. Warto zwiedzić	rękodzieło, przeszłość,	ikony	Cena wejścia 25pln. Brak informacji o tym że nie wejdiesz do żadnego 911entó bez dopłaty 80pln za przewodnika		płatności-
	Dla tych którzy chcą się przenieść w czasie to jest to miejsce na ziemi. Fantastycznie zagospodarowany obiekt . Zadbano o szczegóły w każdym calu. Niesamowity klimat. Bilet wart każdej złotówki. Mogłabym tam spędzić cały dzień. POLECAM !	przeszłość,	klimat	Tragedia, większość atrakcji zamknięta, szkoda czasu i kasy.		organizacja-
	Jest to trochę bardziej „komercyjna” część Muzeum budownictwa ludowego. Wiernie odtworzono tutaj rynek miasteczka dawnej Galicji, w domach mieszczą się zakłady garncarskie, krawieckie, poczta z której można wysłać kartkę, dom żyda, siedziba GOPR, zegarmistrz, apteka, pracownia ikon.	przeszłość, rękodzieło	ikony, rzemiosło, sklepy, płatność-	Nikt, nic nie jest otwarte, kiedy płacisz za wejście. Obowiązek opłacenia przewodnika, gdy nie mówimy w języku, aby zobaczyć domy. Naprawdę rozczarowujące Wcale nie polecam		organizacja-

	Jest też cukiernia i piekarnia oferujące swoje pyszności, wypiekane na miejscu. Wnętrza wszystkich domostw urządzone sprzętami z epoki. Nie do wszystkich można samemu wejść i zwiedzać, lecz w większości są opiekunowie, którzy trochę zachęeni opowiadają o znajdujących się tam przedmiotach i życiu ówczesnych ludzi. Jest też kilka straganów i sklepów z pamiątkami. Zwłaszcza w pierwszym od wejścia można kupić naprawdę nie tuzinkowe rzeczy, np. gliniany słoik na dżem ze świni. Miła rozrywka po, lub przed zwiedzeniem skansenu. Po środku jest też studnia z funkcją selfie, (szczegóły znajdują się na wiszącej na niej tabliczce). Szkoda tylko że do miasteczka można wejść tylko po zakupieniu biletu na zwiedzanie muzeum. Myślę że powinny być dwa osobne. Chyba że jest jakaś opcja o której nie wiem.						
	Bardzo dużo do zwiedzania, 2 godziny minimum i to w szybkim tempie, lepiej mieć rezerwę czasową i wczuć się w atmosferę		atmosfera				
	Bardzo ciekawy skansen muzeum. Oprócz przykładów budownictwa wiejskiego z obszarów naszego południa wspaniale wykonana kopia synagogi i kolekcja ikon. Polecam do odwiedzin.	muzea, skanseny, architektura, ludowość, wiejskość	ikony				
	Cudownie utrzymane, piękne miejsce ze wspaniałą historią i potrafiącymi zainteresować przewodnikami. Polecam.	przeszość	czystość+, obsługa+				
	Super miejsce w centralnej części skansenu w Sanoku. Bilet na rynek jest w cenie zwiedzania całego skansenu. Obowiązkowy punkt na turystycznej mapie Sanoka. Gorąco polecam!		płatność+				
	Miejsce Must be na liście każdej osoby odwiedzającej Sanok. Piękne budownictwo regionalne, rozległy teren, dodatkowe atrakcje wewnątrz skansenu (fotograf retro, piekarnia itp) pozwalają spędzić tam aktywnie ok 3h w miłym dla oka i serca klimacie ☺ Obiekt posiada dwa parkingi i pełne zaplecze kulinarne. Gorąco polecam i zachęcam do odwiedzin.	architektura, atrakcje, kulinaria	infrastruktura				
Wodospad Ostrowskich	Super miejsce do odwiedzenia podczas spaceru w okolicy, wodospad nie jest duży w zamian za to można przejść kawałek dalej gdzie ujrzymy płynącą rzekę Wetlinkę, można porobić zdjęcia oraz pochodzić po płytkiej rzece. Kolejnym plusem jest mało znana lokacja co przekłada się na ciszę i spokój w tym miejscu	atrakcje, woda,	cisza, spokój	Opierając się na opiniach i będąc paręnaście km dalej, wybraliśmy się specjalnie do wodospadu. Niestety to co zobaczyliśmy to nas zaskoczyło negatywnie. Mały wodospadzik o ile można tak to nazwać, bardzo mało wody, śmierdzi. Specjalnie nie oplaca się jechać, parkingi wszędzie drogie. Na szczęście zrekompensowała nam wszystko wizyta w Chacie Wędrowca.	atrakcje-	zapach-,	
	Piękne miejsce dla miłośników przyrody. Klimat nieco psują poboczne ulice i ruch drogowy ale pomimo tego warto zobaczyć.	przyroda	piękno	Już praktycznie wodospadu nie ma... Jakież krople tam spadają, ale wodospadem to nie jest....	atrakcje-		
	Będąc w Wetlinie polecam spacer nad ten wodospad i troszkę dalej w dół nad rzekę	woda		Gdyby nie to, że jest zaznaczony na Google maps, to na pewno 99% ludzi by nie miało pojęcia o jego istnieniu ☹			
	Bardzo urokliwe miejsce, trzeba uważać na zejściu pod wodospad.	woda	urokliwe	Nie znalazłam tego wodospadu, wszystko zarośnięte chaszczami, nie widziałam z głównej drogi żadnego swobodnego przejścia, które by do niego prowadziło, żadnych oznaczeń.		organizacja-	
	Bardzo fajne miejsce do zamoczenia nóg.	odpoczynek		Przeręklamowane miejsce, w przewodniku podają, że to atrakcja dla dzieci. Szkoda że dzieciom trudno tam zejść			
	ładne miejsce. Polecam zobaczyć gdy ktoś przebywa w okolicy.			Nic nadzwyczajnego.			
	Miejsce warte odwiedzenia, dojazd bezproblemowy. Wodospad nie duży ale ma swój urok. Strone zejście należy uważać. Polecam		urokliwe				

	Ot taki wodosпадzik. łatwe zejście. Urokliwe miejsce		urokliwe			
	Piękne miejsce warte zobaczenia.		piękno			
	Ciekawy wodosпад blisko drogi i parkingu.		infrastruktura			
Punkt Widokowy	ładny punkt na podziwianie Jeziora Solina. Piękny widok na Bieszczady, zagłówek, i w oddali zaporę. Niestety nie działały lunety i nie pooglądaliśmy przez nie okolicy. Pod dachem jest kilka ławeczek, a obok minisilownia. Kilkaśmet metrów dalej punkt informacji turystycznej i parking.	Solina, Bieszczady,	widoki, infrastruktura	Nie przyjeżdżajcie tu, sami starzy ludzie		
	Cudowna bajka pod każdym względem.Przemili gospodarze.Polecam wszystkim kochającym piękno przyrody.	emocje				
	Świetny punkt widokowy w centrum miasta! Można zaparkować pod punktem informacyjnym i przejść kawałek pieszo. Ogromny plus za zadaszone ławeczki i makietę z naniesionymi najważniejszymi punktami, dzięki czemu człowiek wie, na co patrzy. Warto.		infrastruktura, widoki,			
	Piękne widoki ,warto się zatrzymać ,parking za darmo ,mieści się kamper ,można chwilę odpocząć.	odpoczynek	piękno, widoki, płatności+, infrastruktura			
	Często obserwuje kamery online z z tego miejsca by rozpoznać pogodę w Bieszczadach. Warto.	social media, Bieszczady				
	Świetny punkt widokowy o każdej porze roku ;- ) Blisko parkingu – dostępny dla każdego!		widoki, infrastruktura			
	Bezpłatna super platforma widokowa z piękną panoramą Zalewu Solińskiego i okolic.	Solina	płatności+, widoki			
	Piękne miejsce. Widoki na zaporę oraz zalew. Darmowy parking i dobre podejście.		widoki, zalew, infrastruktura			
	Najlepszy punkt widokowy . Widać całą panoramę, zalew i zaporę na solinie.	Solina	widoki			
Miejsce warte odwiedzenia będąc w Polańczyku lub okolicy. Całkiem niedaleko od darmowego parkingu. Piękna panorama na tamę, Zalew Soliński oraz Bieszczady. Na miejscu znajduje się wiatra oraz ławeczki. W pobliżu znajduje się również mini siłownia na świeżym powietrzu. W ciepłe dni można zabrać kocyk i posiedzieć sobie na polanie z pięknym widokiem. Polecam odwiedzić to miejsce bo lepszego widoku chyba nie ma w pobliżu.	Polańczyk, Bieszczady, Solina	piękno, widoki, infrastruktura				
Lisia Góra	Ciekawe miejsce z dużym placem zabaw, możliwość wynajęcia pontonu czy rowerka wodnego. Mała gastronomia nad rozlewiskiem. Duża przestrzeń z możliwością grillowania.	atrakcje, kulinaria, woda	dla dzieci	Co to za rezerwat skoro samochody tam jeżdżą? Dławiące zanieczyszczenie powietrza. Omijać z daleka.		ekologia-
	Świetne miejsce na spacer z psem lub z dziećmi ☺ na grilla, imprezkę, piwko, grę w golfa, na bieganie, jazdę na rowerze, hulajnodze itp lub na po prostu totalny chill na łonie natury z jaja.mi do góry ☺☺ polecam...	aktywność, natura, imprezy	psy+, relaks	Zamiast rezerwatu parking. Ludzie mają problem przejść 200 m od parkingu WSK tylko jadą samochodem pod sam zalew. Masakra		ekologia-
	Cudowne miejsce dla rodzin z dziećmi i nie tylko. Dobre miejsce do aktywności na powietrzu.	aktywność	dla dzieci			
	Bardzo przyjemne miejsce na spacer, rower lub rolki. Rezerwat nie jest duży natomiast idealny na kilkugodzinny spacer. Nad wodą znajdują się liczne budki z łodami i nie tylko oraz place zabaw dla dzieci. Miejsce jest w pobliżu miasta, a więc dojazd nie jest utrudniony.	aktywność, atrakcje, woda,	dla dzieci, infrastruktura			
	Bardzo fajne miejsce do rekreacji i odpoczynku	odpoczynek, aktywność				
	Plac zabaw na podwórku to wspaniałe miejsce dla dzieci, które umożliwia im spędzanie czasu na świeżym powietrzu i aktywną zabawę. Moim zdaniem, posiadanie placu zabaw, gdzie można jeździć z synem na rowerach, ma wiele zalet i przynosi wiele radości. Po pierwsze, plac zabaw na podwórku oferuje wygodę i łatwy dostęp dla rodziców i dzieci. Nie trzeba nigdzie daleko	atrakcje, aktywność, rower,	dla dzieci,			

	<p>jeździć ani organizować specjalnych wyjazdów, aby zapewnić dziecku okazję do zabawy na świeżym powietrzu. Można po prostu wziąć rowery i ruszyć w stronę placu zabaw, co jest wygodne i oszczędza czas. Dla rodziców, którzy cenią sobie wygodę, taki plac zabaw jest idealnym rozwiązaniem. Po drugie, plac zabaw na podwórku zapewnia dzieciom różnorodne atrakcje i możliwości zabawy. Może tam znajdować się zestaw huśtawek, zjeżdżalnie, drabinki, karuzele, place do gry w piłkę i wiele innych. To daje dzieciom dużo opcji do wyboru i pozwala im na rozwijanie swoich umiejętności fizycznych i społecznych. Jazda na rowerze również jest świetnym sposobem na aktywność fizyczną, która przyczynia się do zdrowego rozwoju dziecka. Po trzecie, plac zabaw na podwórku sprzyja interakcji społecznej i nawiązywaniu przyjaźni. Często na takich placach dzieci spotykają innych rówieśników, z którymi mogą się bawić i wspólnie spędzać czas. Wspólne jeżdżenie na rowerach daje dzieciom okazję do współdziałania, uczenia się zasad ruchu drogowego i rozwijania umiejętności społecznych. To również buduje więzi i pozwala na nawiązywanie nowych przyjaźni. Podsumowując, plac zabaw na podwórku, gdzie można jeździć z synem na rowerach, to wspaniałe rozwiązanie. Zapewnia dzieciom wygodę, różnorodne atrakcje, aktywność fizyczną oraz możliwość nawiązywania przyjaźni. Jest to idealne miejsce, które pozwala dzieciom cieszyć się świeżym powietrzem i radosną zabawą w dalekiej odległości od domu.</p>					
	<p>Rezerwatu za dużo nie ma: jest to góra, a właściwie górką porośnięta lasem i chaszczorami. Lepiej się przedstawiają bulwary przy nim, dużo ludzi uprawia tam trening cardio, zwłaszcza rowerowy oraz wypoczywa, jest to też dobre miejsce dla dzieci. Nad zalewem można nawet spotkać ptactwo wodne. W nadrzecznych knajpach jest piwo, niestety są też osy, które chyba napuścił jakiś biskup żeby pilnowały miesiąca trzeźwości, bo przeganiają ludzi ze stolików ☹️</p>	<p>przyroda, natura, aktywność</p>	<p>rezerwat, dla dzieci</p>			
	<p>Dobre miejsce na spędzenie czasu z dziećmi. Duży plac zabaw, lody, sporo miejsca na biwakowanie. Niestety brak cienia. Parking blisko wejścia lepiej odpuścić i zostawić auto (w weekendy) na parkingu WSK.</p>	<p>aktywność</p>	<p>dla dzieci, infrastruktura</p>			
	<p>Piękne miejsce, jest gdzie 94lientó grilla, sa kawiarnie i plac zabaw dla dzieci. Ścieżki rowerowe, alejki do biegania, Wisłok i jest klimatycznie.</p>	<p>rower, atrakcje, aktywność</p>	<p>woda, klimat, infrastruktura</p>			
	<p>Super miejsce do spędzenia czasu z rodziną. Bardzo duży plac zabaw z tyrolką.</p>		<p>dla dzieci</p>			
<p><b>Ruiny Klasztoru Karmelitów Bosych w Zagórze</b></p>	<p>Wizyta ok. godz. 19.00. Żadnego kupna biletów, wejście na teren otwarte, na wieżę też za darmo. Sam obiekt bardzo ciekawy, ruiny zadbane, ładny mały ogród. Widok z wieży widokowej przepiękny. Samochód trzeba zostawić przy głównej ulicy w Zagórze k. Kościoła, potem pieszo ok. 900 m do ruin. Warto!</p>		<p>ruiny, płatności+, widoki</p>	<p>Nie polecam, organizacja kuleje. Informacja, że w klasztorze jest impreza prywatna i jest wszystko zamknięte ukazała się godzinę po naszym przyjeździe. W drodze powrotnej mijaliśmy sporo osób, które jak my nie mieli żadnej informacji.</p>		<p>organizacja-</p>
	<p>Bardzo dobrze zachowane ruiny, obok budynek w którym można zasięgnąć trochę historii tego klasztoru w Nowoczesnej technologii. Super dla dużych i małych</p>		<p>ruiny, historia, multimedia, dla dzieci</p>			
	<p>Super miejsce. Bardzo miła pani przewodniczka. Dowiedziałam się dużo ciekawych rzeczy, zachęciło mnie to do głębszego</p>		<p>obsługa+, historia</p>			

	przestudiowania tego okresu historycznego.						
	Ruiny z całkiem dobrym stanie. Trzeba podejść ok 900m z parkingu na przeciwko kościoła. Możliwość wejścia za drobną opłatą na wieżę widokową. Niestety byliśmy za późno by zwiedzić wnętrza Klasztoru.		ruiny, widoki				
	Piękne miejsce . Wyjście w sobotę to strzał w dziesiątkę- cisza, spokój , brak turystów . Spokojny spacer , zwiedzanie okolicy. Widok z wieży zapiera dech w piersiach.	weekend	widoki, piękno				
	Spacerkiem na wzgórzu do starego klasztoru, po drodze droga krzyżowa w drewnie rzeźbionymi postaciami. Ruiny klasztoru ciekawe i przywołujące historię Polski walczącej o niepodległość, wyrwania się z zaborów.	religia, drewno, przeszłość	historia,				
	Jedno z najciekawszych miejsc w okolicy. Warto zwiedzić, poczuć klimat, zwłaszcza gdy jest ciemno. Wieża widokowa, foresterium, ruiny. Parking przy kościele.		klimat, widoki, ruiny				
	Piękne ruiny. Szkoda, że wieża widokowa była zamknięta. Po drodze jest droga krzyżowa z ciekawie wykonanymi stacjami.	religia	ruiny,				
	WOW, polecam jak najbardziej. Ruiny z historią. Ale największym pozytywnym zaskoczeniem jest muzeum multimedialne obok ruin. Najlepiej wydane pieniądze na atrakcję turystyczną! Pięknie opowiedziana historia klasztoru jak i regionu. Dzięki nowej technologii ma się wrażenie unoszenia nad klasztorem. Ruchome obrazy, kino to tylko część atrakcji. Bardzo miła i profesjonalna obsługa która opowiada z pasją o całym obiekcie. Mimo późnego przyjazdu do obiektu oprowadzili nas bez żadnego problemu – myślę że to jest klucz do sukcesu tego obiektu, ludzie którzy są mili i profesjonalni. Polecam również wieżę widokową. Dojście do klasztoru to 10 min spaceru od parkingu przy kościele.	przeszłość,	ruiny, historia, multimedia, obsługa+, widoki,				
	Miejsce pomimo „unowocześnień” nic nie straciło z atrakcyjności. Jednak tej dzikości sprzed 25 lat trochę żal.	atrakcje					
Zamek Kazimierzowski w Przemysłu				Skuszeni dobrymi opiniami skierowaliśmy swoje pierwsze kroki do tego przybytku. Po zapłaceniu 42 zł (rodzina 2+2) udaliśmy się na zwiedzanie. Niestety, z każdą kolejną minutą nasze nadzieje na zobaczenie czegośkolwiek interesującego malały. Trudno nam było uwierzyć, że w tych kilku pomieszczeniach nie znajdziemy ani jednego przedmiotu o wartości muzealnej. Rzeczywistość okazała się brutalna – nie ma tu kompletnie nic do zobaczenia poza widokiem z wieży na miasto. Do tego wszystkiego na każdym kroku jesteśmy katowani instalacjami sztuki nowoczesnej. Po około 10 minutach „zwiedzania” opuściliśmy to miejsce z olbrzymim niesmakiem, lżejsi o kwotę wydaną na bilety. Trudno uwierzyć, że ktokolwiek przy zdrowych zmysłach może pobierać opłaty za wejście na teren tego zamku.			
	Mały zameczek z ciekawą historią i eksponatami. Super widok z wieży ;) ... w sam raz na zwiedzenie w ramach spaceru po Przemysłu. Tanio. Do około fajny park zamkowy. Polecam.	parki, Przemysłu	widoki, płatności+		atrakcje-	nuda, płatności-	
	Byliśmy oczywiście na rowerach ☑ lekki podjazd ale warto. zamek bardzo malowniczy, w mocy podświetlony, widoki piękne na okolicę.	rower, zabytki,	widoki			organizacja-	
	Jeden z najstarszych zamków w Polsce. Nocne zwiedzanie super sprawa. Przewodnik z bardzo dużą wiedzą.	przeszłość,	obsługa+			atrakcje-	



				kiepskim stylu, zamek pełni już głównie funkcje tylko użytkowe.		
	Miejsce z historią. Wspaniale odrestaurowany zamek. Naprawdę warty zobaczenia. Tani bilet a jaki zachwył.	emocje	historia, płatności+	Nie wiem czemu i kto dopuszcza parkowanie samochodów przed wejściem. Po co?? tam jest 100 m do podejścia z parkingu. Naprawdę muszą tam parkować auta? Obsługa musi podjechać? ehh samochód królem zabytków		organizacja-
	Bardzo ładny zamek. Bilety w przystępnych cenach. Po wejściu na basztę, widok na cały Przemysł. Polecam gorąco!	Przemysł	płatności+, widoki	Szanowni Państwo kiedyś to był przełom gdzie były różne imprezy, festiwale, koncerty oraz konkursy powinniśmy nadal kontynuować dobro dla drugiego 96lientów96 tak aby to co dobre nie zginęło		
	Polecam. Wspaniale widoki panoramy miasta		widoki	Widok z wieży nawet ładny ale sam zamek to nic więcej niż parę obrazów i 96lientów9696ć9696 lepiej pochodzić po rynku	atrakcje-	widoki,
	Piękne historyczne miejsce. Przystępne ceny biletów. Cudowne widoki z baszt.		piękno, widoki, płatności+	Chciałem odwiedzić, a automat do kart powiedział, że moja płatność została odrzucona, ale konto pokazało, że zabrało moje pieniądze. Pokazałem to człowiekowi sprzedającemu bilety, ale najwyraźniej nie przejmował się tym i nie zamierzał mnie wpuścić. ☹️		płatności-, obsługa-
	Piekny kawalek, 96lientó zachowanej 96lientów. Park zamkowy jest zadbane, i bonusem jest plac zabaw dla dzieci.	zabytki, parki	historia, dla_dzieci			
	Może to muzeum w Sanoku nie jest w potencjal miejsce ma. Stosunkowo niewielka ekspozycja, zwłaszcza średniowieczna. To co zwraca uwagę to niewielka ale jednak ładnie zachowane podziemia, druga rzecz to dziedziniec wraz z niewielkim ogrodem. Jeszcze jedna rzecz, widok z wierz fenomenalny	Sanok,	podziemia, widoki,			
	Dużo zwiedzania nie ma, ale ok. Polecam. Można zobaczyć panoramę Przemysła z wież widokowych. Fajne miejsce i nie drogie. Bilety normalne 10zł, a ulgowe 7.	Przemysł	widoki, płatności+			
Centrum Dziedzictwa Szkła w Krośnie	Uwielbiam miejsca, gdzie wiadomo o co chodzi. Świetna ekspozycja, świetny pokaz na żywo wyrobu szklanego produktu, cudowny przewodnik Pan Zbigniew. Polecam zakup pełnego pakietu do zwiedzania łącznie z piwnicami po drugiej stronie rynku – warto! Jeśli wybieracie się w weekend to sugeruję rezerwację online na stronie. Doceniacie krosnińskie szkło!	Krosno,	pokazy, obsługa+	Wysoka cena za zwiedzanie. Nic szczególnego. Atrakcja dla dzieci.		płatności-
	Rewelacyjne miejsce. Konieczna rezerwacja miejsc – na stronie internetowej możliwe zarezerowanie z minimum dwudniowym wyprzedzeniem. Mi się udało się telefonicznie zarezerować zwiedzanie jeszcze w tym samym dniu na zwiedzanie(ale nie wiem czy to jest reguła). Sama huta to bardziej manufaktura. Podczas zwiedzania przechodzimy przez kolejne etapy obróbki szkła, od wypalania w piecu, formowania, grawerowania przez szlifowanie i malowanie. W trakcie zwiedzania wyświetlany jest też krótki film o historii hutnictwa w Krośnie. Pracownicy bardzo mili, chętnie odpowiadają na pytania. Uwaga, google prowadzi pod główne wejście do muzeum, gdzie nie da się zaparkować. Najlepiej samochód zostawić na dużym parkingu na ul. Legionów 8.	Przemysł,	multimedia, pokazy, obsługa+,	Kompletnie nie polecam „skróconego” zwiedzania (tylko na takie udało mi się dostać bilety, a dodam że w ciągu ostatnich 2 lat to moje 3 podejście, by w ogóle wejść do tego muzeum...). Da się zwiedzać tylko z przewodnikiem. Pani mówiła podniesionym głosem (pewnie by lepiej było ją słycać), a przez głośnik który na sobie miała i tak było ją słycać za głośno. Niestety po godzinie tego „krzyku” rozboleła mnie głowa. Wszystko, co widzieliśmy było interesujące, ale dla... dzieci. Dla dorosłych nie było NICZEGO ciekawego, oprócz pokazu hutnictwa, gdzie panowie robili różę ze szkła. Szkoda tylko że połowa czasu spędzonego na pokazie, to było czekanie aż dzieci wybiją sobie stemple ze szkła, podczas gdy dorośli się nudzili i po prostu czekali. Następnie sala, w której na podłodze byli namalowani hutnicy podczas pracy i znów bezsensowne czekanie, aż każde dziecko zrobi sobie zdjęcie. Później pani oznajmiła		obsługa-, hałas, nudy

				że zaprasza do „Sali kinowej”, gdzie czekał rzutnik dający słaby obraz, a zamiast filmu... pokaz slajdów. Na koniec oglądaliśmy wystawę stałą. Spodziewałam się zobaczyć piękne rzeczy ze szkła, a była to jedynie kryptoreklama firmy, robiącej szyby odporne na ogień, uderzenia itp. Zupełnie nie warte swojej ceny. Byłam w różnych muzeach regularnie, ale od lat nie byłam w tak złym. Odradzam wszystkim, mającym więcej niż 10 lat. Zwiedzanie powinno być podzielone na grupy z dziećmi i dorosłych osobno, bo obecna forma zwiedzania zupełnie nie zdaje egzaminu.		
Piękne, nowe, zadbane i przemyślane muzeum. Warto poświęcić czas i tu zajrzeć. Mnóstwo szklanych eksponatów. Ciekawe historie i możliwość zobaczenia na żywo jak powstają te szklane dzieła sztuki. Na miejscu jest też sklep w którym można zakupić te szklane rękodzieła. Naprawdę warto!	muzea, opowieść, rękodzieło	pokazy,		Za cwaniactwo jedna gwiazdka, panie w czasie rozmowy telefonicznej jak i przy samym zakupie biletów nie wspomniały o tym, że jedna ekspozycja z czterech jest niedostępna od paru dni, oczywiście cena biletu nie uległa zmianie a sama informacja o tym fakcie pada już pod koniec zwiedzania. Samo muzeum i atrakcje oceniam na 3+		płatności-, organizacja-, obsługa-
Ciekawa wycieczka. Najlepszy był pokaz procesu wytwarzania szklanej patery przez mistrzów hutnictwa. Super opcją było też to, że można było zrobić szklany medal na pamiątkę i zabrać go ze sobą. Przewodnik posiadał bardzo dużą wiedzę na temat i przekazywał ją w ciekawy sposób. Głośniczek z mikrofonem sprawiły, że wszyscy mogli słyszeć przewodnika nie patrząc na dźwięki które powstawały w procesie obróbki szkła. Warto też odwiedzić sklepik przy muzeum, są tam cudowne rzeczy do nabycia 😊 Zalecamy jednak wcześniejszą rezerwację, ponieważ jak przyjechaliśmy o 12:30 to najbliższa wolna godzina zwiedzania była o 14.		Pokazy, obsługa+, sklepy,		Zdecydowanie odradzam ! Fatalne nagłośnienie, przewodnik niesłyszalny, pani z recepcji spektakularnie ignorująca informacje zwrotną. Wystawa po prostu mało ciekawa. Plus winda dostępna tylko dla pracowników.. dostępne z wózkiem to porażka. Klimat rodem głęboki PRL.		organizacja-, nudy
Byłam na zwiedzaniu trasy obejmującej pokazy wyrobienia szklanych wyrobów. Panowie zaprezentowali wyrób przepięknej wielokolorowej patery. Pokazywane były stanowiska między innymi do grawerunku i do malowania na szkło. Pani Przewodnik profesjonalna, opowiadała o 97lien procesie wyrobienia szklanych wyrobów. Wizyta trwała około 1,5h. Miejsca rezerowaliśmy tego samego dnia. Na koniec można było zrobić zakupy w sklepie przy muzeum. Polecam serdecznie.	przemysł, muzea,	pokazy, sklepy		Może i ciekawa wycieczka , ale nie udało się na nią 97lient ale pani w recepcji zasługuje na 1*.		Obsługa-
Arcyciekawe miejsce, gdzie można poznać historię wyrobu szkła i zobaczyć na żywo jak powstają szklane ozdoby. Sklepik ze szklanymi bibelotami ma całkiem rozsądne ceny. Warto przyjechać!	przeszłość	historia, płatności+		Nie da się wejść bez uprzedniej rezerwacji. Jak by to była nie wiadomo jaka atrakcją. Totalnie na minus		organizacja-
Super miejsce. Prawie 2h chodzenia i pokazów. Wydaje się długo, ale czas szybko mija bo niezwykle ciekawie. Nas oprowadzał Pan Zbyszek. Super ciekawie opowiadał		pokazy, obsługa+		Bardzo nudna, rozwlekła wycieczka, drogo, niemila obsługa.		nudy, obsługa-, płatności-
Cudne wyroby ze szkła w miejscu w wieloletnią tradycją. Można zobaczyć pokaz wytapiania szkła, tworzenia wyrobów, zdobienia, szlifowania... Miejsce zainteresuje i młodszych, i starszych, a zachwycać nad pięknymi, precyzyjnymi wyrobami będą się wszyscy.	tradycje, przeszłość, przemysł	dla dzieci, pokazy		Zbyd nudno		nudy
Bardzo ładne wystawy, pani przewodnik uprzejma i przedstawia wszystko w interesujący sposób Miejsce jest warte odwiedzenia		obsługa+				
Polecam zarówno dla dzieci jak i dorosłych. Zwiedzanie odbywa się z przewodnikiem. Oglądasz jak dmucha się szkło, zdobi czy		obsługa+, dla dzieci				

	graweruje.					
Skansen Archeologiczny „Karpacka Troja”	Miejsce z ogromnym potencjałem. Skansen o solidnie udokumentowanych podstawach archeologicznych i historycznych – zaczynając zwiedzanie od obejrzenia filmu, trwa 30 minut, ale moim zdaniem jest 98lientów wartościowy i przygotowuje do świadomego odwiedzenia tego miejsca. Pawilon wystawowy również wart obejrzenia. No i samo grodzisko – 98lie zwiedzania na świeżym powietrzu, do 98lient chaty można 98lien, trasa oznaczona /kierunek zwiedzania/ przy zakupie biletu dostajecie mapkę – można również skorzystać. Tu mała uwaga – żeby się 98lient do grodziska trzeba 98lientó sporo schodów , oczywiście trud się oplaca, ale dla osób niezbyt sprawnych może to być problematyczne . No i 98lientów przy schodach – na koniec zwiedzania wieża widokowa 212 stopni, super widoki . Pochwałę również przemila Panią, która 22 lipca sprzedawała nam bilety – dziękujemy ☺	skanseny, przeszłość, architektura	widoki, historia,	Niemila obsługa . Pani na kasie chyba ma wieczny okres . Animator spoko koles . Ogolnienakradli tam kupe kasy podczas budowy . Teraz to stoi puste i cały obiekt bez ochrony . Wchodzisz jak chcesz		obsługa-, organizacja-
	Fantastyczne miejsce pełne atrakcji. Ekspozycja składa się z platformy widokowej, Sali kinowej z filmem o historii tego miejsca, wystawy zabytków oraz rozległego skansenu, gdzie zrekonstruowano domy z epoki brązu i wczesnego średniowiecza oraz fragmenty fortyfikacji. Zwiedzanie zajmuje ok 2 godzin. Na miejscu można także kupić sporo różnych pamiątek i książek na temat pradziejów regionu.	atrakcje, skanseny, architektura, drewno,	historia, sklepy	Byliśmy na obiedzie. Wszystko było by dobrze gdyby drugie danie było świeże i ciepłe!	kulinaria-	
	Skansen jest dosyć spory. Na spokojne obejście wszystkich domków i wejście na wieżę widokową poświęciliśmy 2 godziny. Niestety nie zdążyliśmy obejrzeć na koniec filmu. Widok z wieży mega. Cały obiekt musiał kosztować ogromne nakłady pieniędzy i pracy ludzi. Mega polecam to miejsce bilet coś około 35pln ale warto polecam	skanseny,	płatności+, widoki,			
	Świetne miejsce i jeszcze nie zawałone turystami. Przed zwiedzaniem projekcja filmu o tym miejscu w wykonaniu świetnego reżysera. Do każdej chaty można wejść. Gród był potężny i wspaniały. Polecam skansen☺...		multimedia			
	Super miejsce, dobre odwzorowanie osady, dzieci 6 i 2 lata zadowolone spacerem, plus za zagrodę ze zwierzętami.		dla dzieci, zwierzęta			
	Byłam tam już piąty raz i napewno będę jeszcze nie raz.Cisza spokój na łonie natury.	natura	cisza, spokój			
	Miejsce umożliwia obcowanie z żywą historią ♥ Ciekawy film w Sali kinowej, świetna ekspozycja w budynku, rekonstrukcje także robią wrażenie. Z wieży widokowej pewnie rozciągałby się piękny widok, gdyby nie padało ☺		historia, multimedia, widoki			
	Piękne miejsce, można fajnie spędzić czas ale też wiele dowiedzieć się o naszej przeszłości. A wieża widokowa to naprawdę coś fajnego. Widoki niesamowite. Warto przyjechać i zobaczyć...	przeszłość,	widoki			
	Ciekawe miejsce z bogatą historią. Świetne ekspozycje, zrekonstruowane chaty, obwałowania a nawet mur. W pięknym otoczeniu a plusem dodatkowym jest wieża widokowa.W parku archeologicznym zrekonstruowano osadę kultury Otomani-Fúzesabony sprzed 3,5 tysiąca lat a także wioskę słowiarską z IX wieku. W sumie prawie 20 chat.	przeszłość, architektura	historia,			
	Fantastyczne miejsce ☺ dla dużych i małych!		dla dzieci			
Zamek Lubomirskich	Wizytówka łańcuta,przepiękny park,wnętrza pałaca w swojej istocie	parki		Wbrew potocznym opiniom, zamieszczanym w pseudo	dostępność-	

w Rzeszowie	przypominają mi Wilanów			przewodnikach, tego miejsca nie można zwiedzać. W budynku znajduje się siedziba sądu okręgowego gdzie nie chadza się po sprawiedliwość tylko po wyrok. W zasadzie nic ciekawego, korytarze, sale rozpraw i pokoiki urzędnicze. Warto natomiast poczytać o historii, nie zawsze chlubnej, tego miejsca. Historii która lubi się powtarzać... #obudźsiępolsko		
	Zamek z mroczną historią. Jego majestat i wnętrza jako siedziby Sądu Okręgowego robią wrażenie.	przeszłość	tajemnice	Osobiście uważam że to skandal, że takie miejsce jest zamknięte dla zwykłych ludzi. Mam nadzieję że zapowiadane oddanie zamku kiedyś się wydarzy.		dostępność-
	Ciekawa atrakcja turystyczna pod warunkiem że przeniesie się stamtąd sąd w inne miejsce, doda trochę obrazów, dzieł sztuki.			Niestety, nie można zwiedzać, bo w środku jest sąd.		dostępność-
	Niestety nie można w środku go zwiedzić gdyż mieści się tutaj sąd. Obiekt z zewnątrz piękny otoczony murami.	architektura		Sąd w takim miejscu... powinno być muzeum		dostępność-
	Aktualnie siedziba sądu. Niestety nie można zwiedzać, a powinno tam być muzeum.			W tak pięknym miejscu sąd... Powinno być to udostępnione dla zwiedzających tak samo jak letni pałac.		dostępność-
	Zamek usytuowany w bardzo dobrym, widokowym miejscu. Znowu wielka szkoda, że można podziwiać tylko z zewnątrz. Rzeszów potrafi zaskakiwać ciekawymi budynkami!	architektura		Nie opłaca się podjeżdżać, skoro nie można nawet podejść bliżej.		dostępność-
	Super położony Sąd. W takich miejscach winny być poważne instytucje i miejsce powinno żyć.			Tam jest sąd, wiedz nie ma zwiedzania		dostępność-
	Majestatyczna bryła na bazie czworokątu z palcem centralnym. Wejście zaznaczone zostało wieżą z zegarem. Całość założenia ufortyfikowana została fortyfikacjami i suchą fosą. Fortyfikacje z bastionami wykonano z kamienia.	architektura				
	Spoko miejsce na niedzielne spacerzy czy chill w cieniu. Można błogo spędzić czas. Przy okazji polecam miejscówką knajpkę Fosa	odpoczynek, weekend, kulinaria				
	Baranów Sandomierski. Zespół pałacowo – parkowy	Świetne miejsce na dłuższy czy krótszy pobyt. Zamek robi wrażenie a dzięki parkowi wokół są tam świetne warunki do odpoczynku. Wrażenie zamek robi zarówno w czasie zwiedzania jak i nocowania na nim. Świetna wystawa broni wschodniej.	parki, weekend, odpoczynek,		To jest hotel a nie zamek. Kilka obrazów i wystaw, pierwsze piętro to sale hotelowe do 99lientów99 na wesela. Po prostu to nie jest żadne muzeum.	
Super spędzony dzień fajne miejsce restauracja w piwnicy lub na świeżym powietrzu jak kto woli ubikacja dostępna parking płatny 9zl samochód zwiedzanie z przewodnikiem o równych godzinach począwszy od 9 dużo zieleni dla dzieci plac zabaw		kulinaria,	infrastruktura	Masakraaaa... żeby wejść do restauracji przy zamku trzeba kupić bilety do parku!!!!!!! Po 6zeta od dorosłych i po 4zeta od dziecka. Idietyzm normalnie. Po 18 byliśmy przejazdem z Sandomierza i żałuję że nie zostaliśmy tam dłużej, bo w Baranowie o tej porze nie ma co robić. Przy bramie 3 ochroniarzy więc te bilety to chyba na ich utrzymanie ☹️☹️☹️		płatności-, organizacja-
Duży park, fajny i zadbane plac zabaw. Restauracja i oranżeria i ciekawym menu. Dostępna akademia golfu. Polecam na spacer z dziećmi.		parki, kulinaria, aktywność	dla dzieci	Miejsce zadbane ale chyba to tyle plusów. Pokoje hotelowe: zamówiony pokój dwuosobowy, a hotel bez konsultacji zmieniło na jednoosobowy. Komfort pokoi kiepski, kabinowa prysznicowa mała. Restauracja nas nie zachwycała. Śniadania monotonne bez jakiegóż urozmaicenia. Żurek – kiepskiej jakości. M.in z tego względu dużo lepszym i tańszym wyborem był obiadw Tarnobrzegu. Być może jako miejsce do zwiedzenia ok, ale zdecydowanie nie polecam zostanie na dłużej.		organizacja-
Zamek o ciekawej architekturze, co istotne użytkowany obecnie na śluby		architektura, rękodzieło, zabytki,		Organizacja okropna. Pan który sprzedawał bilety nie miał		organizacja-, płatności-

	w kaplicy zamkowej i wesela, ważne uroczystości, podejmowanie gości zagranicznych. Piękne wnętrza, ciekawe wystawy np. porcelany Ćmielowskiej, rękodzieła ludowego, obrazów, odrestaurowanych mebli, chodzi się po pięknych parkietach. A na zakończenie zwiedzania można udać się na posiłek do Restauracji Magnackiej.	imprezy		pojęcia czy może nam sprzedać czy nie po kilku wykonanych przez niego telefonów których z resztą nikt nie odbierał stwierdziliśmy że rezygnujemy ale za parking pan skasował 7 zł ☺		
	Bardzo miłe miejsce i klimatyczne do zwiedzania. Parking przy 100lientó na zamek jednorazowa opłata 9 zł. Bilety 100lientów100100ć100, z przewodnikiem zwiedzanie komnat co polecam 32 zł od osoby. Nie mało ale warto. Ciekawa historia zamku, bardzo fajnie przytoczona przez przewodnika. Polecam – taki mały Wawel. Na miejscu toaleta i restauracja.		klimat, infrastruktura, płatności+, obsługa+, historia,	Wprowadzają w błąd przy kupowaniu biletów. Nie chcą zwrócić pieniędzy bez zwiedzania bo 'przepadło'. Brak znaków kierunku zwiedzania		organizacja-
	Piękne rozległe miejsce, każdy znajdzie coś tutaj dla siebie, dzieci i zwierzęta mile widziane 🐾		dla dzieci, psy+	Park mimo pobieranych opłat jest rzadko pielęgnowany, wręcz zaniedbany. Zarządca do zwolnienia lub na praktyki do Kozłówek gdzie przepiękny, zabdany na każdym kroku park jest bez opłat.		czystość-
	Piękne miejsce. Zwiedzanie tylko z przewodnikiem ok 45-50 minut. Bardzo przyjemna i interesująca wycieczka.		obsługa+, piękno	to jest ocena za park bo tam tylko byłem. Nawet będąc przejazdem bym tam nie poszedł drugi raz.	parki-	
	Polecam gorąco zwiedzić zamek w Baranowie, piękny zamek w stylu renesansowym. Piękne zdobienia sufitowe, zachowane oryginalne robią wrażenia. Warto zwiedzić taki zamek będąc na Podkarpaciu. Pan Przewodnik dużo ciekawostek opowiadał o zamku, pozdrawiam! ☺	architektura, opowieść	obsługa+			
	Przepiękny park i pałac, nazwa Mały Wawel pasuje jak ulał! W weekendy często imprezy zamknięte, szczególnie w maju- komunie.	imprezy	piękno			
	Park oraz pałac wczesną wiosną także mają mnóstwo uroku – z uwagi na mniejszą, aniżeli latem, ilość odwiedzających naprawdę komfortowy relaks i zwiedzanie.	parki,	urokliwe, relaks,			
Punkt Widokowy	Magiczne miejsce, w pogodny wieczór można podziwiać piękny zachód słońca a po zmierzchu gwiazdy. Obowiązkowy punkt do odwiedzenia.	emocje, astronomia,	widoki, piękno	Beznadziejne widoki, dramatyczna droga dojazdowa		widoki-, infrastruktura-
	Darmowy parking z ciekawym widokiem, w nocy ładna panorama gwiazd, można nawet zwykłym telefonem ustrzelić ciekawe ujęcie	astronomia,	widoki, infrastruktura			
	Fajny punkt widokowy, często tam zajeżdżamy, podczas motocyklowych wypraw w 100lientów100100 ...	Bieszczady	po_drodze			
	Piękne widoki, a zwłaszcza ten na Wysokie Bieszczady. Przy dobrej pogodzie jak dzisiaj, 3.06.23 i Pikuja i Ostrą na Ukrainie widać.	Bieszczady, Ukraina	widoki			
	Z tego parkingu na Wielkiej Pętli Bieszczadzkiej roztacza się wspaniałe widoki na góry. Koniecznie trzeba się tu zatrzymać.	Bieszczady, góry	widoki			
	Przepiękne miejsce na odpoczynek lub przystanek w podróży ☺ W ładną pogodę można podziwiać połoniny, Lutowiska oraz okoliczne tereny. Spory zjazd o równej nawierzchni mieszczący kilkanaście samochodów. Na miejscu ławeczki. Bardzo polecam 🍷 ☑	odpoczynek	połoniny, po_drodze, infrastruktura			
	Wjeżdżamy po asfalcie na parking gdzie mamy przepiękny widok na okolicę bliższą i dalszą. Piękna panorama górską na wyciągnięcie ręki, zabierajcie telefony i aparaty. Jest też food truck, luneta oraz ławeczki żeby sobie pochillować 🍷	góry,	relaks, widoki, piękno			
	Pięknie widokowo. Dobrze jest przed obserwacją zająć do restauracji i zjeść coś dobrego, poczuć klimat epoki pana Michała Wołodyjowskiego. Następnie zaczekać na zmierzch i wyjść na pobliską równinę na obserwację nieba. Nie spodziewałem się że będzie tak wiele osób. Parking prawie pełny. Polecam to miejsce.	przeszłość, kulinaria,	infrastruktura, tłum, piękno, widoki			

	Tutaj zaczynają lub kończą się Bieszczady jadąc z północy, lub jadąc na północ. Przy dobrej pogodzie widoki są niesamowite.	Bieszczady	widoki			
	Z tego miejsca rozlega się przepiękny widok, widoczna jest nawet część wzniesień na terenie Ukrainy w tym znajdujący się najwyższy szczyt 1011m n.p.m. Widać stąd pola na których był kręcony film Pan Wołodyjowski. W jadłowni można smacznie zjeść i wypić bardzo dobry kompot. A jak ktoś będzie miał szczęście to spotka przedstawiciela towarzystwa Bieszczadzkiego który opowie prawdziwą historię tego rejonu.	Ukraina, Bieszczady, góry, kulinaria, opowieści	widoki			
	Kawał historii, czysto, dobrze doświetlone boczne pomieszczenia, bardzo ciekawie opowiadający Pan, który był uprzejmy poświęcić nam swój wolny dzień, na oprowadzenie i udzielenie informacji. Polecam.		historia, militaria, obsługa+, organizacja+, czystość	Bardzo ciekawe miejsca nie rozumiem tylko jeżeli jest to obiekt do zwiedzania czemu jest zamknięty? Osoba do której należy dzwonić żeby otworzyła obiekt nawet nie odbiera telefonu nie wspomnę o tym że przecież może oddzwonić jeśli chodzi o możliwość zwiedzania PORAŻKA		dostępność-
	Ciekawe miejsce na weekendowy wypad dla pasjonatów historii II Wojny Światowej i militariów. Dobrze zachowany schron kolejowy naziemny gdzie w czasie wojny doszło do Spotkania Hitlera z Mussolinim. Polecam. Bilety dostępne w kasie przy wejściu. Nie ma obsługi kartą ale można dzięki pomocy obsługi zapłacić blikiem na numer telefonu. Polecam!	weekend,	historia, II wojna światowa, militaria, płatności+, obsługa+	Miejsce słabo zagospodarowane pod względem turystycznym, czynne tylko do końca września – BEZ SENSU. Od lat nic się nie zmienia, ktoś powinien się za to odpowiednio zabrać by stworzyć ciekawe miejsce bo na razie to tylko odpycha „turystę”/klienta a szkoda bo cała wieś by na tym zyskała ;)		organizacja-
	Bardzo ciekawa historia tunelu. Warto 1011m n.p.m. z p. Krzysztofem Winiarskim i posłuchać o historii tego tunelu, plus 1011m n.p.m. jego książkę jako przewodnik		historia,			
	Bardzo ciekawe miejsce, można przejść się przez cały schron. W środku kilka sprzętów wojennych. Warto się ubrać, bo w środku zimno					
	Ogrom pracy wykonanej przez robotników przymusowych i więźniów, a to tylko część która doczekała do naszych czasów					
	Robi wrażenie. Szkoda że nie można bo wejść do środka. Czynne dopiero od początku maja		dostępność-			
	Miejsce z historią ciekawe technicznie i wybudowanie tylko w rok polecam wszystkim pasjonatom		historia,			
	Klimatyczne miejsce, szkoda że parę korytarzy i niższy poziom zalany. Mimo wszystko warto zobaczyć.		klimat,			
	Niezwykłe miejsce z niezwykłą historią. Schron kolejowy w okresie II wojny światowej. Ma długość 393 m, wewnątrz wysokie jest na 6.5 m, a szerokie na 6 m. Grubość ścian to 2,5 m. O niezwykłości tego miejsca świadczy fakt, że w 1941 r. Doszło w nim do spotkania Hitlera z Mussolinim. Schron można zwiedzać samodzielnie. Zajmuje to około 40 minut. Bilet wstępu kosztuje 7 zł. Przed schronem znajduje się spory parking. Myślę, że jeśli ktoś mieszka blisko albo jest przejazdem, może tu zajrzeć, zwłaszcza ze względu na historię i ogrom schronu.		historia, II wojna światowa, militaria, płatności+, infrastruktura			
	Bardzo ciekawe miejsce. Dużo się można dowiedzieć o historii wojennej tego miejsca. Można zwiedzać praktycznie cały schron, część może być zalana więc preferowane wodoodporne buty jeśli chce się zagłębiać bardziej. Koszt wejścia to 7zł od osoby. Trzeba sobie zarezerwować 1 godzinę aby wszystko dokładnie przeczytać i zwiedzić na spokojnie. Dostępny duży parking.		historia, militaria, płatności+, infrastruktura			
<b>Park Miniatur Centrum Kultury</b>	Bardzo fajne miejsce, cena za bilet bardzo dobra bo za 3 osoby zapłaciliśmy 25zł (dzieci do lat 6 za		płatności+, zwierzęta, dla dzieci	Dawno nie byłam czymś tak rozczerowana. Miejsce potwornie zaniedbane, na		czystość-, organizacja-, płatności-

Ekumenicznej	darmo). W parku jest również mini zoo. Warto poświęcić czas żeby odwiedzić to miejsce.			praktycznie wszystkich miniaturowych liście i pajęczyny, połowa tabliczek zarośnięta, uschnięte rośliny. Nie ma osoby która by to posprzątała ale żeby za to kasować już jak najbardziej.. I to na prawdę nie jest tak, że jestem typową cebulą i narzekam, że wstęp płatny... Tutaj po prostu nie ma za co płacić. Mini zoo też tragiczne. Niewyobrażalny smród, wszędzie pełno kupy, kozy całe brudne. Warunki zwierzątek jak dla mnie tragiczne... Nie polecam nikomu, na prawdę jest wiele innych lepszych atrakcji w okolicy.		
	Bardzo przyjemnie, miło spędziliśmy czas. Ogród biblijny niesamowicie kreatywny, przepiękny, poza tym kilka innych atrakcji w obiekcie, kaplica, zwierzynek. Polecam, miło spędzony czas.	religia	dla dzieci, zwierzęta	zawiodłam się kompletnie niezadbane		czystość-
	Miniatury architektury sakralnej z rejonu Polski, Słowacji i Ukrainy w jednym miejscu.	architektura, pogranicze, Ukraina, Słowacja		Drogo, bez smaku i ład. Bardzo zaniedbane zwierzęta w części z wybiegami. Wstyd. Bozia was osądzi bezbożnicy.		płatności-
	Miniatury są wykonane naprawdę starannie i w najdrobniejszych szczegółach. Warto zobaczyć pomimo tego, że czas większość eksponatów zdążył już nadgryźć swoim zębem. A bardzo szkoda! Niestety są wystawione na działanie sił przyrody i nie konserwowane.... Są już niestety eksponaty, które się rozszypują...			Nie ma nic ciekawego oprócz zwierząt		nudy
	Najtańsze w Bieszczadach w jakim byliśmy (10zł bilet dorosłego, a na kartę dużej rodziny dzieci gratis), parking za darmo. Roślinność piękna. Zwierzątka przyjazne, zwłaszcza kozy. Jedzenie tanie i dobre	Bieszczady, przyroda,	płatności+, zwierzęta,	Tam nic nie ma a za bilet się płaci 10 zł za osobę		płatności-
	Przed wejściem duży parking. Pani w kasie/ sklepiu bardzo miła. Fajne miejsce na długi spacer. Ogród biblijny ciekawy, ale podczas naszej wizyty, taki nie do końca zadbane. Można obejrzeć park miniatur. Zgromadzono tam sporo miniatuerek cerkwi (większość z nich „na żywo” przekształcona jest w kościoły). Miniaturki są ładnie wkomponowane w zieleni. Na koniec można pospacerować po mini zoo. Fajna atrakcja dla najmłodszych i nie tylko. Będąc w okolicy trzeba zafundować sobie taki spacer.	architektura, przyroda	infrastruktura, obsługa+, po_drozie	Ciekawe miejsce, szkoda że miniatury popadają w ruiny		
	Można zobaczyć wiele cerkwi „w miniaturze”. Szkoda tylko, że niektóre są puszkiadane					
	Ciekawe miejsce i można się dużo dowiedzieć o historii cerkiew i synagog ich budowy	religia, architektura				
	Park przedstawia miniatury cerkwi i kościołów. Dzieci nie były zainteresowane ale warto odwiedzić ponieważ obejrzenie wszystkich nie zajmuje Dużo czasu.					
	Super miejsce, można porobić zdjęcia i potem szukać tych cerkwi w Bieszczadach, Beskidzie niskim i jeszcze dalej ☺...	Bieszczady, Beskid	cerkwie			
Muzeum Kultury Ludowej w Kolbuszowej	Przepiękne miejsce na niedzielny wypoczynek z całą rodziną. Urokliwe domki i inne budynki pod szczychą. Teren pięknie utrzymany. Pozdrawiam wasołe panie lepiące pierogi. Polecę to miejsce moim znajomym. Naprawdę warto zobaczyć.	weekend, kulinaria	dla dzieci, obsługa+	Skansen fajny. W kawiarni oczekiwanie na zupę pół godziny.		obsługa-
	Miejsce które warto odwiedzić. Jest restauracja w której można dobrze zjeść, są miejsca z pamiątkami i ogólnie jest bardzo ładnie. Jedynym minusem było to że wiele z domków było zamkniętych i nie można było wejść do środka jedynie zajrzeć przez otwarte okna.	kulinaria				
	Bardzo przyjemne miejsce na spacer. Duży teren, sporo obiektów,		organizacja+, czystość+, obsługa+			

	wszystko bardzo zadbane. Część budynków jest udostępnione i można wejść do środka, część tylko przez okno lub drzwi można zobaczyć środek. Jeśli chcemy zobaczyć wszystkie i posłuchać ciekawostek to polecam opcję z przewodnikiem.					
	Świetne miejsce na długi spacer z rodziną. Dużo zabytkowych zabudowań. Bardzo klimatyczne miejsce w którym można się poczuć jakbyśmy się cofnęli w czasie.	przeszłość	dla dzieci, klimat,			
	Nie byliśmy w skansenie już parę lat . Zmiany jakie ostatnio mogliśmy zobaczyć są na duży plus 😊 Więcej chat , ekspozycji, żywe zwierzęta itp. Można poczuć klimat dawnych lat 😊 Miejsca do spacerowania jest bardzo dużo. Teren zadbane , spokojnie można zabrać wózek dla dziecka . Ciszka , spokojnie tak spędzone popołudnie to czysty relaks 😊 Po spacerze możemy zaglądnąć na stragany z pięknymi rękodzielniczymi podziwami Twórców za talent 🙌	skanseny, rękodzieło	zwierzęta, spokój, cisza, dla_dzieci, relaks, sklepy			
	Sielsko anielskie klimaty... dużo chat, młynów wszelakiego rodzaju i duży teren do spacerów. Można podpatrzeć kury i kaczki w naturze – dobre miejsce dla dzieci. Duży parking.		klimat, zwierzęta, dla_dzieci, infrastruktura			
	Polecam to miejsce Bardzo dużo zwiedzania na rozległym terenie. Klimat prawdziwej wsi. Cena za bilet rodzinny 2+2 50zł	wiejskość,	płatności+			
	Miejsce urocze, zadbane, ciekawa formuła przekazania wiedzy. Polecam na wyjście rodzinne i długi spacer.		dla_dzieci, czystość+, urokliwe,			
	Świetne miejsce na spacer w naturze, fajne ścieżki, kupa dobrej roboty w tym miejscu. Polecam	natura,				
	Fajne miejsce jest co zobaczyć chociaż brakuje w skansenie domu drewnianego zmodernizowanego w latach 70 z dachem z blachy tynkiem na czynie wewnątrz, i dobudowanym gankiem	odpoczynek, architektura, drewno				
Stonne – taras widokowy	Świetne miejsce na chwilę przerwy podczas podróży. Są ławeczki, można coś zjeść i odpocząć. Mapa przy tarasie widokowym nieco wyblakła ale bez problemu można odczytać wszystkie informacje o widokach, które podziwiamy. Parking przy tarasie bezpłatny.	odpoczynek,	po_drozdze, widoki, infrastruktura, płatności+	Mało widać, jedna gwiazdka za ławkę i taras. Same widoki mocno przeciętne		widoki-, organizacja-
	Droga asfaltowa- kręta. Przyjemność z jazdy. Na miejscu duży parking. Widoki super		widoki, infrastruktura,			
	Przepiękna panorama Bieszczad i podjazd serpentyną też fantastyczny. Polecam zatrzymać się i 103lientów z góry. Dogodny Parking.	Bieszczady,	piękno, widoki, infrastruktura, po_drozdze			
	Super miejsce oraz piękne widoki. Bardzo ładny widok, duży parking, nie ma problemu z wejściem. Na parkingu znajdują się pojemniki na śmieci z podziałem na frakcje, jest również toitoi czysty i zadbane. Warto przyjechać i zobaczyć ten widok na własne oczy.		widoki			
	Świetne miejsce do posiedzenia czy odpoczynku podczas podróży. Niesamowity widok. Na tarasie mapa z oznaczeniami. Nieco już wyblakła ale można wszystko odczytać. Parking bezpieczny wyasfaltowany. Byliśmy w piątek po południu. Ruch mały. Ktoś odjechał, myśmy przyjechali. Kiedy wyjeżdżaliśmy ktoś zajeżdżał więc tłumów nie ma.	bezpieczeństwo, odpoczynek	po_drozdze, widoki, infrastruktura, relaks,			
	Dzisiaj był świetny widok na ośnieżoną połoninę wetlińską i caryńską. Tarnica również była dobrze widoczna.		widoki, połoniny,			
	Fajny taras jest co 103lientów i jest gdzie przysiad. Odpocząć	odpoczynek	widoki,			
	Świetny dojazd i piękna panorama		widoki			
	Jeśli lataz dronem to super		drony			



	miejsca. Pozdrawiam droniarzy						
	Wydanie 35 złotych(za osobę dorosłą) na 50 minutowy rejs był strzałem w 10siatkę! Zobaczyliśmy piękne widoki, usłyszeliśmy historię i ciekawostki o zalewie solińskim. Skorzystaliśmy również z możliwości zrobienia zdjęcia za sterami statku i porozmawiania z przesympatycznym Panem Kapitanem! W okienku kasy była równie miła obsługa, nie było ruchu więc przy okazji zapytaliśmy Panią, co możemy poznać w Bieszczadach i ku naszemu zaskoczeniu dała nam wiele propozycji z których na pewno skorzystamy! Gorąco polecam tą przystań, na pewno kiedy odwiedzimy ponownie Solinę to również skorzystamy z atrakcji oferowanych przez Port Solina!	atrakcje, opowieść, Solina, Bieszczady,	płatności+, widoki, historia, obsługa+,		W czasie kiedy pandemia nie zwalnia a nabiera obrotów naklanianie klientów by jeden obok drugiego się cieśnili nie jest dobrym pomysłem. Na pokładzie ponad 100 osób bez osłony ust i nosa, zero dezynfekcji pokładu.		
	Wspaniały rejs, podczas którego można posłuchać ciekawostek na temat zapory, jeziora jak i okolicznych atrakcji. Bardzo pomocna obsługa i miły kapitan ♥️☐ polecam serdecznie	woda, jezioro, atrakcje, opowieść	obsługa+,		Złodziejstwo. Facet w kasie nie potrafi wytłumaczyć że płyniemy tylko 5 min za 20 zł od osoby i to nieważne czy z dzieckiem czy nie. Choć z Polańczyka do soliny płyniemy 25 min też za 20 zł od osoby. Nie tylko ja byłem zdziwiony że wywalają nas na cyplu mimo że cena taka sama jak na amfiteatr. Ale głównie zawinił tu pajac w kasie. Bo ja tu nie jestem codziennie żeby wiedzieć. Małp tego jestem pierwszy raz i płynę napewno ostatnio ostatni... A co najlepsze reklama jest taka:” nie stój w korkach nie plac za parking”. Lepiej płyn z nami my z ciebie zedrzymy więcej. Porażka.		
Port Solina	Obowiązkowe. 20 zł / os., Do negocjacji... Widoki 104lient i spoko komentarz.	opowieść	płatności+, widoki		A ja nie polecam. Za wejście na wyspe niemiły pan z koszulka port Solina pobiera 5 zł od osoby. Na pytanie gdzie jest widoczna informacja że wyspa jest prywatną odpowiedział że to On jest informacja... A wystarczy postawić ze 2 tablice widoczne z informacją to myślę że pies z kulawą nogą nie zawita bo i w sumie po co... I nie chodzi tu nawet o kwotę ale o zwykłą przyzwoitość i jasną informację no ale jak to bywa w tym rejonie cena inna niż widnieje na tablicy ... Cwaniaki		
	Przefantastyczne miejsce ze strefą ciszy... łódki elektryczne to naprawdę idealne rozwiązanie... Cały dzień można się cieszyć ciszą na wodzie...	woda	cisza, ekologia+,		Bardzo serdecznie nie polecam! Najgorsza obsługa, „kierownik” to zwykły naparstek. Zapłać, nie stukaj, posprzątaj i podziękuj... Chcesz wycyzłować na rowerku? To nie tutaj.		
	Gorąco polecam! Świetna perspektywa zobaczenia jeziora Solińskiego i poznania jego 104lientów. Żał by było nie skorzystać z takiej okazji. Obsługa bardzo miła i przyjazna, a szczególnie Pani w kasie!	Solina, jezioro, opowieść	historia, obsługa+		Naparstki nie ludzie, wody kawałek w rowerku ten człowiek, przepraszam naparstek ma problem... bo przecież rowerki po wodzie nie pływa ☹️...		
	Gorąco polecam odwiedzić i wynająć sprzęt wodny ☑️ Obsługa pierwsza klasa niezapomniane przeżycia ☺️...	woda, atrakcje,	obsługa+,		Głośno duszno opowieści z głośnika przekrzykują się z rozmowami pasażerów, już po 15 minutach ból głowy i całkowite zubożnienie na otoczenie. Tragedia za 80,00 zł. dla 4 os. rodziny.		
	Jedna z najlepszych atrakcji w Solinie. Przesympatyczna obsługa, cudowny rejs po jeziorze solińskim. Jeśli będziecie w Bieszczadach koniecznie musicie 104lientów104. Gorąco polecam	Solina, atrakcje, jezioro, woda, Bieszczady			Typ z statku bosmen był bardzo nie miły. Pozdrawiam serdecznie ☺️...		
	Fantastyczne miejsce, polecam!				Rejs 50 min z tego 30 min dryfowania na wodzie, kiepskie nagłośnienie, smród spalin we wnętrzu statku.		
	Najnowsza flota co zauważyłem ale ceny u konkurencji niższe ☹️...		płatności-		Nie polecam , nie miła obsługa		
	Miło spędzony czas nad wodą, bardzo przystępne ceny biletów, wszystko w porządku , bardzo miła	woda,	płatności+, obsługa+,				

	i sympatyczna obsługa! Napewno na następnym wolnym też tam będę ze znajomymi i skorzystamy dalej z usług, Polecam wszystkim i pozdrawiam obsługę ☺...					
Wiejskie „ZOO”	Atrakcje dla dzieci na kilka godzin. Zagrody ze zwierzętami, które można pogłaskać i karmić, ponadto atrakcyjne place zabaw. A rodzice mogą usiąść, wypić kawę i zjeść coś. Polecam dla rodzin z dziećmi tymi mniejszymi i większymi.		dla_dzieci, zwierzęta, gastronomia,	słabe, zagrożone z zewnątrz deskami ceny po 30 a w srodku mało co	atrakcje-	płatności-
	Świetne miejsce dla dzieci, są zwierzątka wiejskie, oprócz tego huśtawki, wspinaczki, liny, zjeżdżalnia z oponami (super), park linowy, można też coś zjeść. Polecam, nie mogliśmy dzieci wyciągnąć do domu.	atrakcje	zwierzęta, dla_dzieci,	Mało zwierząt, bardziej plac zabaw. Ciekawsze jest przy płetli bieszczadzkiej, nawet kozy biegają wolno. Tym samym bilety tańsze, 25 za osobę trochę dużo. Tak samo jak za odmrożoną zapiekankę na 25cm/14 zł z dodatkami których jakby nie było..		dla_dzieci, płatności-, gastronomia-
	Trafiliśmy przypadkiem, wracając do domu z Soliny. Cena biletu na wstępie nie zachęca (jeśli się nie wie, czego można się spodziewać) – 30 zł za osobę dorosłą, 25 za dziecko. Ale szczerze, to były najlepiej wydane pieniądze. Sam obiekt nie rzuca się bardzo w oczy. Ja zwróciłam uwagę na zjeżdżalnię pontonową, którą mój syn uwielbia ☺ więc spontanicznie postanowiliśmy odwiedzić to miejsce. Dla dzieci jest tam mega dużo „prostych”, nieprzesadzonych atrakcji. Park liniowy, zjeżdżalnie, piaskownice, labirynt. A do tego to wiejskie zoo. Teraz rozumiem, że cena nie jest wygórowana. Kawa pyszna i niedroga. Toalety mega czyste.. szczerze? Jestem zachwycona tym miejscem! Mój syn nie chciał stamtąd wychodzić! Polecam serdecznie	atrakcje	po_drodze, płatności-, dla_dzieci, zwierzęta, gastronomia,	Masakra zwierząt jak na lekarstwo do tego zaniedbane .Plac zabaw dla dzieci to chyba atrakcja tego miejsca .25 zł wejście od osoby i 6 zł jedzenie jeśli chcesz nakarmić zwierzęta.75 zł i byliśmy 15 minut .	atrakcje-	złe_warunki, płatności-
	Super miejsce dla dzieci na fajnie spędzony dzień ☺ Mniejsze i większe dzieci znajdą coś dla siebie		dla_dzieci	Masakra. Za taką cenę zwierzątka powinny być zadbane. Widać, że są smutne i się nudzą. Ich wybiegi to zwykle kłitki. Są brudne i niezadbane. Karmione są chyba tylko przez odwiedzających. Niektóre zwierzęta nie miały siana. Woda jest zmieniana pewnie raz na tydzień bo jest brudna(zwłykły żur). Proszę o polepszenie warunków zwierzątek, bo działka na to pozwala. Reszta atrakcji w porządku.		złe_warunki, infrastruktura-,
	Polecam dla rodzin z małymi dziećmi, sporo atrakcji można miło spędzić czas.		dla_dzieci	Byliśmy w zeszłym tygodniu w upalny, słoneczny dzień, na całym terenie praktycznie brak jakiegokolwiek cienia, zwierzęta umęczone leżały. Króliki nie mają jakiegokolwiek zacienionego miejsca, kłębiły się w małej budce szukając cienia, gdzie musiało być z 45 stopni. Nutrie mają betonowy wybieg 2/2 metry ze śmierdzącą kałużą. Krówka leżała i nie reagowała. Świnka wykopała sobie dziurę pod budką i w ogóle nie było jej widać. itd. Miejsce nie przystosowane do takich warunków pogodowych kwalifikujące się pod zgłoszenie do TOZ. :/		złe_warunki
Bardzo ciekawe miejsce szczególnie dla dzieci. Mogą zarówno zobaczyć rośliny rosnące na wsi i nie tylko, zwierzęta tam żyjące (również takie, których nie widzą na co dzień) z bardzo bliska ale również można tam zobaczyć narzędzia i maszyny wykorzystywane na wsi oraz skorzystać z wielu prostych i znanych a zrobionych w fajnej formie atrakcji. Od labiryntu z roślin po kółko i krzyżyk z kamieniami na drewnianej planszy drewniane po kręgle zbijane kalosami. Dostępny jest również park linowy i to wszystko w cenie biletu. Można	wiejskość, atrakcje,	dla_dzieci, zwierzęta, gastronomia, gastronomia	Duże rozczarowanie. Domek dla nutrii, to jakaś kpina; kawałek blachy, która nagrzana od słońca nie daje schronienia, woda w baseniku przypomina „żur”. Zwierzęta mają małe wybiegi, a woda w poidlach jest brudna. Nie polecam.		złe_warunki	

	również wydoić z wody sztuczną krowę oraz zrobić sobie zdjęcia. Znajdzie się też miejsce do siedzenia oraz dwie budki – z pamiątkami oraz z jedzeniem od gofrów po zwykłe zapiekanki czy nagętsy z frytkami. Polecam serdecznie dla wszystkich bo jedyną wadą jest cena ale zapewne wynika z atrakcji i terenu.						
	REWELACJA! Zwierzęta, tyrolka, park linowy, dojenie krowki. Zabawa bez limitu.		zwierzęta	Cena jak za obejrzenie kilku wiejskich zwierząt- Astronomiczna!!!! Nie warto jechać taki szmat drogi, 86 zł 40s(dzieci 10,13), odradzam!		płatności-	
	Bardzo fajna zagroda ze zwierzakami wiejskimi. Można kupić karmę dla nich i je poczęstować. Prócz tego dużo miejsca do zabaw dla dzieci, różne gry, zjeżdżalnia, tyrolka, tor przeszkód na drzewach. Cena 25 za osobę, dzieci powyżej 12 roku. Młodsze bilet ulgowy. Jest parking na sporo samochodów, zadane stoły z ławkami.	atrakcje	zwierzęta, dla_dzieci, infrastruktura				
	Co prawda nie byłem w środku ale żona razem z córką. Co mogą powiedzieć? REWELACJA! Tyrolka, Park linowy, zwierzątka, możliwa płatność bonem turystycznym, dojenie krowki. Zabawa bez limitu. Bardzo duży parking – nawet na autobusy. Dla Dzieci super zabawa. Polecam. Można wejść z psem! Bardzo mili właściciele. Dla Dzieci ekstra zabawa. Jest nawet traktor Ursus C330 w idealnym stanie co jest rzadkością		zwierzęta, dla_dzieci, infrastruktura, psy+				
	Bardzo fajne miejsce na wypad z małymi dziećmi. Na wstępie mamy duży parking, a przy kasie jest możliwość kupienia wiaderka z pokarmem dla zwierząt. Następnie można pooglądać i pogłaskać takie zwierzęta jak króliki, baranki, kozy, krowę, osła i kucyka. Są też kury, świnia, kaczki, indyki, pawie i nutrie. Dalej mamy strefę gier, park linowy, zjeżdżalnię. Znajduje się tu również ogród warzywny oraz wystawa dawnych narzędzi rolniczych. Jest też bar, gdzie można kupić lody, gofry, zapiekanki, frytki, hamburgera. Toalety są czyste i przystosowane pod najmłodszych. Ceny jednak dosyć wysokie, bilet 2+1 kosztował 85 zł.	atrakcje	dla_dzieci, infrastruktura, gastronomia, infrastruktura, czystość+, płatności-				
Wodospad na Olszance	Super miejsce, dojazd drogą utwardzoną. Parking jest duży utwardzony i 106 miejsc, do przejścia jakieś 400 metrów. Wodospad schowany w dolinie między drzewami robi to niezły klimat. Szum wody słychać z daleka. Przy weekendzie jest tam trochę ludzi ale każdy znajdzie dla siebie miejsce. Można się pomoczyć wsłuchać się w szum wody płynącej i rozbijającej się o wielkie głazy i kamienne kaskady. Można też wejść na górę i delektować się widokiem. Poniżej wodospadu jest woda po kostki tak że i dzieci będą mieć frajdę. Miejsce idealne do odpoczynku.	woda, weekend, odpoczynek,	infrastruktura, płatności+, widoki, relaks, dla_dzieci				
	Urokliwe miejsce. Zabierajcie buty do wody, aby przejść sobie na drugą stronę, poszaleć na skałkach. Szeroki kaskadowy wodospadzik. Warto obejrzenia, piękny kościół, zagrzybie. Piękne byki, łąki, krajobraz bajka Miłych wrażeń	woda, religia, natura, przyroda, krajobraz	urokliwe,				
	Super miejsce odwiedzając je warto zabrać stroje kąpielowe i ręczniki ☺ jest miejsce żeby chwilę posiedzieć i pokorzyć z wody	woda					
	Piękny wodospad. Na drugą stronę przeszliśmy przez rzeczkę. Radzę brać klapki lub obuwie do wody. Prąd nie jest silny. Jest parking bezpłatny. Od parkingu jest raptem 3 min pieszo do wodospadu. Można wziąć koc, jedzenie i odpoczywać przy szumie wodospadu.	woda, odpoczynek	infrastruktura, płatności+				
	Fajne spokojne miejsce. Będąc		po_droże, spokój				

	w okolicy warto odwiedzić					
	Przyjemny chłód wody w upalny dzień. Miejsce dobre na piknik, opalanie i chłodzenie się w wodzie. Świetne miejsce do zabawy w wodzie dla dzieci	woda,	dla_dzieci			
	Świetne 107lientó na odpoczynek nad wodom pośród natury	natura, woda, odpoczynek				
	Fantastyczne, klimatyczne miejsce . 100 metrow od drogi. Przejście gołą stopą przez kamienie to świetna Krioterapia☺ Czysta woda,zimna woda☺ polecam gdy jesteście blisko	woda, zdrowie	klimat, po_drodze,			
	Super ekipa prowadząca. Przejazdka bardzo się ufała.					
	Wspaniałe miejsce na relaks .		relaks			
Pijalnia Wód Mineralnych	Bardzo ciekawe i ładne miejsce. Miła obsługa. W pijalni za kubeczek 50 gr ale można przynieść swoją butelkę. Woda za darmo. W okolicy park bardzo ładny, pośrodku strumyczek więc bardzo klimatycznie i na pewno wieczorami romantycznie. Jest gdzie usiąść, w niektórych miejscach także koło wody albo ściany z wodą płynącą co pozwala na oddychanie słoną wodą. Powietrze cudowne, pełne jodu. Bardzo polecam to miejsce zarówno dla osób starszych, rodzin z dziećmi jak i par	parki, emocje, odpoczynek, woda, zdrowie	obsługa+, dla_dzieci	Prawie się moje dziecko utopiło, a ja się boje wody		
	Sympatyczne miejsce, można usiąść przy tętniach, napić się wody. Wokół są fontanny, dużo zieleni i kwiatów. Idealne miejsce aby w spokoju odpocząć.	woda, natura, odpoczynek		Smak wody pozostawiam każdemu do oceny.Zenujące,że w takim miejscu idąc chodnikami?korzystając z pijalni nie ma w pobliżu miejskiego szaletu.Byliśmy z dziećmi i musieliśmy korzystać z 107lientów toj toia.		infrastruktura-
	W pijalni woda lecznicza jest darmowa, płacimy tylko za kubeczek ale można mieć swój. Serwowana jest tu pyszna kawa przygotowywana na wodzie zdrojowej. Można też kupić naturalne kosmetyki. Warto tu wstąpić spacerując po parku zdrojowym.	woda, zdrowie, parki	sklepy, po_drodze	Złe godziny otwarcia		organizacja-
	Piękne miejsce dużo zieleni, ścieżek spacerowych miła atmosfera woda z Rymanowa Zdroju przepyszna zawsze można posłuchać różnych zespołów a nawet potańczyć☺...	woda, aktywność	piękno, atmosfera	Przeklamanowane, za wysokie ceny.....z kosmosu		płatności-
	Byłam w sezonie letnim. 3 rodzaje wód, jeśli ma się swój pojemnik to woda całkowicie za darmo	woda	płatności+			
	Bardzo miło, kawa latte, i oczywiście wody mineralne . Obowiązkowo na spacerze w Parku wzdłuż rzeczki Tabor	woda, parki	gastronomia,			
	Mega fantastyczne miejsce !!!! Woda specyficzna☺ale miejsce warte odwiedzenia!...	emocje				
	Bardzo dobre miejsce na relaks, odpoczynek. Piękny park. I woda dla zdrowia.	odpoczynek, woda, zdrowie	relaks			
	Ciekawe smaki wód zdrojowych i przepyszna kawa z espresso	woda	gastronomia			
	Bardzo przytulne miejsce . Trzy rodzaje wody mineralnej , kawa , herbata i kosmetyki na bazie miejscowych wód . Miła obsługa . Polecam	woda,	gastronomia, obsługa+			
Zamek Tarnowskich w Dzikowie	Bardzo fajne muzeum. Taka historia rodziny Tarnowskich w pigułce. Super wnętrza i ciekawe obrazy w środku. Bilet dosyć drogi – 25zł, ale na pewno warto. Zwiedzanie z przewodnikiem aż 50zł, ale naprawdę można się sporo dowiedzieć, pracują tam kompetentni ludzie. Będąc w Tarnobrzegu każdy musi tu wstąpić.	muzea, przeszłość,	płatności-, obsługa+,	Ile razy można to podziwiać? Nudaaaaaaaaa		nudy
	Przepiękne, otoczone zielenią miejsce. Jest na co popatrzeć zarównośrodkujak i na zewnątrz, jest też gdzie odpocząć i napić się kawy. Przed wejściem na teren pałacu bardzo ciekawe miejsce-Centrum Natura 2000. Bardzo ciekawa ekspozycja, przewodnik opowiada o przyrodzie okolic. Super!☺	odpoczynek, natura,	piękno, gastronomia, obsługa+	Zamek piękny i bardzo zadbane. A reszta wymaga więcej zaangażowania. Np budynek dawnej kuchni. Bardzo zaniedbane.		

	Piękne miejsce do zwiedzania i duży park. Można bardzo przyjemnie spędzić czas. Szkoda, że budynek dawnej kuchni jest w złym stanie choć mimo to i tak przyciąga wzrok.	parki, architektura					
	Bardzo fajne i fotogeniczne miejsce. Obok zamku rozwija się ogromny park w którym można pospacerować i odetchnąć świeżym powietrzem. Bardzo dobra opcja na niedzielne popołudnie. Obok zamku jest parking bezpłatny, nie ma problemu z zaparkowaniem samochodu.	parki, weekend,	płatności+, infrastruktura				
	Piękny zamek, muzeum o różnorodnej tematyce, bogate zbiory, konkretny i rzeczowy przewodnik. W kawiarence smaczne ciasta i pyszna kawa.	muzea, przeszłość,	obsługa+, gastronomia				
	Dobre miejsce na chwilę odpoczynku. Kawiarnia w pałacu. Wokół zadbane park, bezpłatny parking.	odpoczynek, parki,	infrastruktura, płatności+				
	Piękne miejsce z bardzo ciekawą historią rodziny Tarnowskich i kraju za ich czasów. Kolekcja obrazów robi wielkie wrażenie. Zwiedzanie z przewodnikiem – najlepszy wybór. Czas zwiedzania ponad godzinę. Gorąco polecam!!!	przeszłość, muzea, szlacheckość	historia,				
	Prawdziwa perła wśród zamków w Polsce. Przepiękna kolekcja mebli, obrazów. Wspaniałe drewniane podłogi. Dużo starych ciekawych przedmiotów codziennego użytku. Koniecznie trzeba to miejsce zobaczyć. Obok zamku muzeum przyrodnicze z pięknymi okazami fauny i flory polskiej.	zabytki, szlacheckość, muzea, przyroda,	historia,				
	Warto zwiedzić. Świetnie zachowanych sporo mebli, wyposażenia łazienek, parkietów. Mimo, że zamek zajęli kacapy po II WŚ, a potem funkcjonowała tam szkoła, której uczniowie i nauczyciele również przyczynili się do „umniejszenia „ bogactw rodziny Tarnowskich. Sporo wartościowych obrazów Kossaków, a nawet jeden Van Dycka. Zamek warto zwiedzić z tłumaczką, która zna historię zamku, rodziny Tarnowskich i historię eksponatów, które ocalono.	przeszłość, kultura, szlacheckość	historia, obsługa+				
	Najpiękniejsza wizytówka Tarnobrzega, wydarta ze „szponów” PRL-owskiej „adaptacji” do użyteczności publicznej, przez co bardzo ucierpiała wizerunkowo. W czasach „po wydarciu” odrestaurowana, jednak nakłady na zamek są o wiele za małe. Może przy odpowiedniej „koniunkcji”: sprzyjającej władzy, wzrostowi dochodów miasta i może np. rzetelnemu, bogatemu sponsorowi – zaistnieje możliwość wydobycia pełni blasku tej perły...		piękno, historia				
Kopiec Tatarski w Przemyślu	Przepiękny widok na Przemyśl i okolice. Dojazd kostką lub asfaltem, parking, wiaty z paleniskiem i miejscem na 108lient czy ognisko...Obok pozostałości po starych bunkrach. Będąc w Przemyślu koniecznie trzeba odwiedzić to piękne miejsce!	Przemyśl,	piękno, widoki, infrastruktura, militaria,	ogromna pobliska antena na szczycie wzgórza przyprawiła mnie o zawroty głowy i utratę równowagi po prostu przejeżdżając obok, że zatrzymałem samochód i otworzyłem drzwi, aby dojść do siebie zamiast tego, co mogło się stać dalej ... Czegoś takiego nigdy wcześniej nie czulem i nawet jeśli nie jesteś szczególnie wrażliwy w tych kwestiach (ja też nie jestem), dafur spędziłeś czas na innym panoramicznym miejscu...			
	Super miejsce. Pojechałem tam bo 1. Finizuje tam Tour de Pologne 2. Mimo że przez jakiś czas mieszkałem w Przemyślu, nigdy tam nie byłem. Nie zawiodłem się, widok jest fantastyczny! Widać całe miasto i bardzo dużą okolicę na wszystkie strony. Na miejscu darmowy parking, toaleta (toi toi) i miejsce na ognisko, piknik. Zdecydowanie polecam!			sport, widoki, piękno, płatności+, infrastruktura			
	Bardzo fajne miejsce na spacer.	weekend	infrastruktura,				

	Posiada parking u dołu i wybrukowaną ścieżkę..super na niedzielny wypad. Widoki cudowne		piękno, widoki			
	Świetne miejsce dla miłośników dalekich obserwacji. W dobrych warunkach atmosferycznych można dostrzec niektóre wierzchołki gór po stronie Ukraińskiej. Panorama na miasto Przemysł jest przepiękna..	Ukraina, Przemysł	widoki, piękno			
	Urokliwe miejsce z bajecznym widokiem na miasto!		urokliwe			
	Warto się tu wdrapać i obejrzeć panoramę nie tylko Przemysła ale i całej okolicy.	Przemysł,	widoki			
	Piękne miejsce do zwiedzania, wspaniałe widoki a altanka jest świetnym miejscem na wspólne spotkania nie tylko w ciepłe dni ale i w zimie znajdzie się coś do robienia w tym pięknym i klimatycznym miejscu		infrastruktura, piękno, widoki, klimat			
	Bardzo ładne miejsce, ze wspaniałą panoramą okolicy serdecznie polecam.		widoki			
	Bardzo dobre miejsce na niedzielny, czy popołudniowy spacer. Widok na piękną panoramę miasta, która urzeka, i w dzień, i po zachodzie słońca. Tuż obok znajduje się Tor Saneczkowy, oraz pozostałości fortyfikacji.	weekend, atrakcje	piękno, widoki, militaria			
	Kopiec Tatarski w Przemysłu jest jednym z najważniejszych zabytków miasta, który przyciąga licznych turystów z całego kraju. To miejsce ma bogatą historię i jest powiązane z wieloma ważnymi wydarzeniami z przeszłości, co czyni go jeszcze bardziej interesującym. Kopiec Tatarski został wzniesiony w XVII wieku na miejscu, gdzie miała miejsce bitwa pomiędzy wojskami polskimi a tatarskimi. Jest to miejsce symboliczne, upamiętniające odwagę i męstwo polskich żołnierzy oraz zwycięstwo w walce z najeźdźcami. Sam kopiec ma imponującą wysokość i jest bardzo dobrze zachowany. Z jego szczytu rozciąga się przepiękny widok na miasto i okolicę. W pobliżu znajduje się także Muzeum Historyczne, które opowiada o historii Przemysła i okolic oraz o bitwie z Tatarami. Jest to miejsce, które z pewnością warto odwiedzić, zarówno dla miłośników historii, jak i dla turystów, którzy chcą podziwiać piękno krajobrazów. Kopiec Tatarski w Przemysłu to nie tylko zabytek, ale także symbol narodowej dumy i patriotyzmu, który przypomina nam o bohaterskiej przeszłości naszego kraju.	zabytki, przeszłość, symbolizm, muzea, krajobraz, tożsamość, naród,	historia, militaria, widoki			
Park Kultury i Wypoczynku	Wspomnienia z czasów liceum ☺ ważne miejsce z punktu widzenia sportu i rekreacji w samym centrum Rzeszowa		rekreacja			
	Jedno z najfajniejszych miejsc w Rzeszowie do spędzenia czasu na świeżym powietrzu! Większość pozytywnych wspomnień pochodzi z tego właśnie miejsca. Spora strefa rekreacyjna, często można przypadkowo trafić na jakiś event, jest też wybieg dla psów.	aktywność,	rekreacja, psy+			
	Fantastyczne miejsce na uprawianie sportu i rekreacji. Cisza, spokój, bez smogu, bez samochodów – tylko rześkie powietrze od rzeki. Byłem w Rzeszowie kilka tygodni i zakochałem się w tych ścieżkach wzdłuż Wisłoka – bajka ☺ polecam na rower, bieganie, NW, spacer....	aktywność, woda, rower				
	Ciepłe wieczory to cudowne miejsce na relaks		relaks			
	Piękne miejsce idealne dla dzieci młodzieży i sobie starszych		dla_dzieci			
	Jedynie takie miejsce w Rzeszowie, ciągnące się od Lisiej Góry po Olszynki, jest gdzie zrobić piknik, pojeździć na rowerze, pobawić się na placu zabaw, odpocząć, pospacerować z psem.	aktywność, rower,	dla_dzieci, psy+			

	Idealnie miejsce na spacer, mnóstwo możliwości na wypoczynek, każdy znajdzie coś dla siebie. Można tam znaleźć między innymi: plac zabaw, dla psów, siłownię na świeżym powietrzu, nawet długą ścieżkę rowerową i bieżnię. W ładną pogodę można również załapać się na lody.	odpoczynek, aktywność, atrakcje, rower,	gastronomia, dla dzieci		
	Fantastyczne miejsce do wypoczynku ☺...	odpoczynek			
	Super zagospodarowana przestrzeń, zarówno dla rodzin z dziećmi jak i właścicieli psiaków ☺		dla dzieci, psy+		
	Świetne miejsce do spaceru, treningu lub spędzenia czasu z pupilem. Polecam	aktywność	psy+		
PAPUGARNIA	Świetne miejsca dla osób które lubią zwierzęta. Papugi są bardzo oswojone i podlatują do każdego, warto kupić kubeczek przy kasie żeby je pokarmić. Te większe niebieskie są wariaty, mogą ugryźć palca, więc trzeba uważać. Potrzebny czas to max 30min.		zwierzęta,	Mała przestrzeń kilka papug nic szczególnego . Bilet stanowczo za drogi obsługa słaba . Strata czasu . Lepiej wybrać się do zoo. Nie polecam .	złe warunki, płatności-, obsługa-
	Super atrakcja nie tylko dla dzieci. Miła i pomocna obsługa, zwierzęta oswojone i chętnie dające się karmić. Warto wpaść na pół godziny będąc w okolicy.		dla dzieci, obsługa+, zwierzęta, po drodze	Miejsce ciężko do odnalezienia. Obsługa „tylko tam pracuje i za nic nie odpowiada”. Rozczarowanie już na wejściu. Oczekiwałam że po wizycie moja wiedza o papuga h się wzbogaci. Niestety papugarnia nie zadbała o ciekawostki o gatunku. Najwyraźniej ocenili możliwość karmienia ptaków na wygórowana kwotę.	organizacja-, obsługa-, płatności-
	Piękne miejsce. Ptaszki spokojne urocze nie boją się ludzi, wlatują często na rękę. Dają się karmić. Można zaobserwować różne śmieszne zachowania papużek. Polecam odwiedzić		piękno, zwierzęta,	Nie polecam dla małych dzieci! Papugi są głośne, siadają na ramionach, wyrwyją kubeczki z pokarmem. Jedna z papug ugryzła boleśnie jedno z dzieci. Personel nie pomocny, nie informuje o zagrożeniach.	hałas, obsługa-
	Bardzo fajne miejsce na wypad z dziećmi. Papug jest sporo i zachowują się bardzo fajnie. Trzeba zaznaczyć że niektóre z ptaków dodać mocno hałasują i dzieci mog! się tego bać.		dla dzieci, zwierzęta	Uwaga. Naciągają na pokarm dla ptaków. 3 ziarnka za 5 PLN.	płatności-
	Początkowo mieliśmy trudności ze znalezieniem papugarni, ale warto było szukać. Piękne ptaki, bardzo przyjacielskie i ciekawskie. Obsługa bardzo miła ☺ Polecam każdemu		zwierzęta, obsługa+	Przykre i przerażające, że coś takiego (czytaj: zamykanie papug w małych pomieszczeniach) istnieje dalej.	złe warunki, ekologia-
	Fantastyczne miejsce, nie tylko dla ornitologów. Każdy starszy, czy najmłodszy może doświadczyć i zobaczyć jak rozmawiają ze sobą te piękne i urocze ptaki, które rozmawiają też w naszym języku.		dla dzieci, zwierzęta	Bardzo nieprzyjazny personel, zwłaszcza blond młoda kobieta przy kasie. Masz wrażenie, że pracownicy są źli, że tam pracują.	obsługa-
	Super miejsce. Nie tylko z dziećmi. Papugi to naprawdę fajne zwierzęta. Te są bardzo oswojone.		dla dzieci, zwierzęta		
	Byłem kiedyś w tej papużarni☺. Dużo ciekawych okazów, można je karmić i z tego co zauważyłem to bardzo to lubią. Nie ukrywam, że gdy jakaś większą papuga siadała mi na ramieniu i domagała się ziaren to byłem zestresowany, jednak te dzioby robią wrażenie i budzą respekt, zwłaszcza gdy znajdują się blisko twarzy.		zwierzęta		
	Super miejsce jeśli chcesz się zrelaksować podczas zakupów lub dzieci się nudzą na zakupach . Miejsce gdzie kilka gatunków papug żyje w jednym miejscu. Polecam		relaks, sklepy, dla dzieci, zwierzęta		
	Fantastyczne miejsce, pierwszy raz papugi zrobiły mi dziurę w bluzie – ale takie ryzyko istnieje. Można poczuć się jak w tropikalnym lesie.		zwierzęta		
Kamień Leski	Piękne miejsce. Oczywiście dużo błota, ale do tego już się w Bieszczadach przyzwyczailiśmy. Parking bezpłatny. Obejście kamienia to raptem 30 min. Ale warto. Dwulatek dał radę o własnych nogach. Czasami trzeba było go wziąć na ręce. Wózek nie był potrzebny. Wejście na kamień też bezpłatne.	Bieszczady,	dla dzieci, piękno, płatności+	Brak bezpiecznego dojścia do kamienia. Dzik i błoto.	infrastruktura-
	Bardzo ładne widoki szczególnie jak się wyjdzie na samą górę skały. Tylko dla odważnych ☺ Polecam to piękne		widoki, piękno		

	miejsce. Warto odwiedzić!					
	Przy odrobinie umiejętności warto wejść na szczyt i podziwiać panoramę okolicy!		widoki			
	Warto przystanąć na chwilę żeby zobaczyć... Pierwsze moje skojarzenia były ze „Skalnym Miastem „, ale przecież to nie ta część Europy		po drodze			
	Piękne miejsce na spacer. Ale trzeba się przygotować, że może być trochę błotniście, szczególnie jeśli niedawno padało. Skala jest bardzo wysoka i imponująca. Można zrobić spacer w lesie dookoła skały. W pobliżu znajduje się parking, skąd jest mniej niż 5 minut drogi do skały. Mało ludzi, nie jest tłoczno, więc można odpocząć w ładnym miejscu. Polecam!	las, odpoczynek	infrastruktura, relaks, cisza, spokój,			
	Przy ośnieżonych drzewach kamień robi olbrzymie wrażenie. Przyjadę tu jeszcze w lecie, dla porównania	emocje				
	Króciutki spacer od darmowego parkingu do skały. Jak najbardziej można iść z dziećmi. W dniu, w którym byliśmy po skale wspinali się żołnierze. Sprawniejsi mogą wyjść na górę stromym podejściem, ale jest też ścieżka łagodniejsza do obejścia wokół. Polecam także wybrać się na dalszy spacer leśną drogą.	las	infrastruktura, płatności+,			
	ładne i łatwo dostępne miejsce o każdej porze roku,		po drodze			
	Piękna, majestatyczna skała. Szkoda, że schowana za drzewami. Wiele razy przejeżdżałem i nie zauważyłem. Dziś tam trafiłem i zrobiło wrażenie.		piękno,			
	Warto się zatrzymać i obejrzeć kamień „Leski” zastanawia mnie ta nazwa, gdyż kamień leży w granicach miejscowości Glinne. Dla mnie to pozostałość po kamieniołomie, ale i tak warto go zobaczyć, obejść można go dookoła, ale uwaga na dzieci bo jest wysoko a zabezpieczenia nie ma rzadnego.					
Gromadziń Wyciąg Narciarski	Fajny stok. Kilka wyciągów w zasadzie dla każdego coś się znajdzie. Brak co prawda wyciągu taśmowego dla najmniej zaawansowanych. Szkółka w sezonie jest oblegana a wypożyczalnia również bardzo szybko się opróżnia z zestawów.	aktywność		Fatalne warunki. Temp -1 a na stoku brak śniegu. Ewidentnie wszystko minimalnym kosztem a za karnety krzyczą jak obajtek za rope.		płatności-, organizacja-
	stok bardzo fajny. dobrze przygotowany. nie ma tłumów, więc można swobodnie pojeździć. restauracja daje rade obsluzyc 111lientów. jedzenie smaczne.	aktywność	gastronomia, spokój,	Piękny stok, idealna infrastruktura, jedzenie – ok! Lecz..... cała reszta – istna porażka. Moja stopa nigdy więcej nie zawita tego miejsca. Jedyne wspomnienia jakie mi pozostały to: 1. muldy 2. muldy 3. muldy Ludzie... ile tam było muld👉 Pani w okienku na zapytanie, dlaczego stok nie został wytraktowany odpowiedziała, że pada śnieg. To co wy k... ratrukujecie stok, kiedy jest to totalnie nie potrzebne? Ludzie kochani...		gastronomia+, infrastruktura+, organizacja-, utrzymanie-
	Pierwszy raz na nartach w Bieszczadach i było pięknie. ładne widoki, dobrze przygotowany stok, w tygodniu mało ludzi. Polecam	Bieszczady,	piękno, widoki, spokój	Słabo przygotowany stok niby śnieg jest ale muldy są, jak powiedziałem to obsłudze to powiedzieli mi żebym sobie w Alpy pojechał , bardzo nie miła obsługa. W wyniku nerwicy z karczmy już nie skorzystałem, pojechałem na obiad do restauracji Młyn gdzie jest smaczne jedzenie....z lekka drogie ale przeżyjemy. Jutro trzeba szukać innego stoku żeby dzieciaki miały co robić.....nie wiem może Krynica.		obsługa-, organizacja-
	Fajne miejsce, moim skromnym zdaniem mimo, że stok krótszy niż zakopiańska szymoszkowa [podobna trudność] ( jeździłem również) to lepsze warunki, gdyż stok jest zwrócony w stronę północna i słońce na niego nie operuje tak długo (opalamy się jedynie jadąc	Bieszczady, aktywność	dla dzieci	Fajny stok na który z chęcią wracaliśmy od kilku lat i to zarówno dla tych, którzy zaczynają swoją przygodę z nartami czy deską, jak i dla tych bardziej doświadczonych narciarzy. Od tego roku dostępny jest wyciąg		organizacja-, obsługa+



	wyciągiem w górę ) co nie tworzy przy dodatniej temperaturze szybko muld ;) jest i trasa czerwona ;) wyciągi dla dzieci!!! Polecam ! Przyjeżdżajcie do Ustrzyk Dolnych stolicy Bieszczad !!! Warto ☺			krzeselkowy z kanapą 4 osobową, który był niezłą frajdą dla naszych dzieci. Na miejscu wypożyczalnia sprzętu, w której każdy bez problemu znajdzie coś dla siebie. Niestety duży minus za zmianę zasad w dostępie do wyciągów dla uczących się jeździć. W przeciwieństwie do innych wyciągów oraz do zasad panujących tu dotychczas, uczeń z instruktorem nie może wchodzić na wyciąg poza kolejnością,co powoduje że lekcje w „godzinach szczytu” mijają się z celem, bo płaci się za lekcje, a nie czas spędzony w kolejce. Dzieciaki zniechęcają się i znacznie mniej korzystają z takiej lekcji niż dotychczas. Co do instruktorów to nic się nie zmieniło – super ludzie,profesjonalni, cierpliwi, wyrozumiali, z poczuciem humoru, z którymi nauka jazdy na nartach czy desce to czysta przyjemność(i to niezależnie od wieku). Szkoda, że przez takie zmiany cierpią Ci, którzy zaczynają swoją przygodę ze sportami zimowymi.		
	Fajny stok, zawsze dobrze przygotowany, świetna infrastruktura, przystępne ceny. Atutem jest szkółka narciarska oraz karczma pod samym stokiem ☺ ☐		infrastruktura, płatności+, gastronomia	Stok bardzo słabo przygotowany , wokół stoku błoto a jeden z instruktorów nie powinien pracować z dziećmi, krzykiem i poniżaniem dziecka jazdy na nartach nie nauczy.		organizacja-, obsługa-
	Bardzo fajny wyciąg dla uczących się 3 trasy i trasa główna dla mniej lub bardziej zaawansowanych. Mogłoby być trochę więcej ławek i miejsc odpoczynku i tak jak na innych wyciągach jest np. grille lub rozpalone ogniska. Duża przepustowość 80 ławeczek po 4 osoby. Średnio 10-15 minut jeden wjazd i zjazd. Polecam	aktywność	infrastruktura	Drugi dzień pod rząd stok nie przygotowany do jazdy.		organizacja-
	Super stok. Dobrze przygotowany. W karczmie pyszne jedzenie. Polecam instruktorów nauki jazdy na nartach.		gastronomia, obsługa+	Jest bardzo drogo, niemiła obsługa, wyrzucają klientów „żeby nie zajmowali miejsca”		płatności-, obsługa-
	Nieźły stok, pierwsza połowa wystarczająco stroma żeby zadowolić średnio zaawansowanego narciarza. Zdecydowanie polecany również dla początkujących dzięki orczykowi i niskiemu pochyleniu w drugiej połowie. Dwie wypożyczalnie ze sprzętem w dobrym stanie jednak bez kompletów typu premium. W obu wypożyczalniach brak płatności kartą.	aktywność,	infrastruktura, płatności-	Stok bardzo fajny obsługa miła ceny dobre ale górka która jest przeznaczona do zjeżdżania na sankach powinna być lepiej zabezpieczona nie rozumiem co to ma być za korytko w którym jest jakieś bagno do którego wpadło dziś moje dziecko rozbijając sobie głowę siatka wcale nie chroni a do powinna służyć		organizacja-
	Super wyciąg dla początkujących ale też i osoby dobrze jeżdżące będą miały co robić. Ważne info – wyciąg czynny tylko do godziny 19. Nawet w dni ciepłe kiedy nie było śniegu nigdzie to stok był sztucznie naśnieżany. Polecam	aktywność,	organizacja+	Stok nieprzygotowany, otwarty bez śniegu		organizacja-
	Jesteśmy zachwyceni ☺. Miejsce, klimat i przede wszystkim prze cudowni instruktorzy 🍷 ... wyszkolili Nas kompletnie zielonych w sportach narciarskich... Sam stok idealny dla osób z różnym stopniem zaawansowania. Wypożyczalnia sprzętu ok. Sprawna obsługa. Sprzęt bardzo fachowo dobrany. Polecamy i wracamy w kolejnym sezonie 🍷🍷		klimat, obsługa+, infrastruktura,	Średnio polecam.Niezbyt miła obsługa.		obsługa-
-Jezioro Tarnobrzeskie	Najlepsze kąpielisko w poł Polsce wg mnie.Ogromna plaża super infrastruktura .Najlepsze na wypad z małymi dziećmi ,płyciułka woda przy brzegu odgradzona szuwarami 🍷 Cenowo też nie do pobicia ,płaci się tylko za parking 20z ido północy można stać.możnapospacerować pojeździć rowerem -zwykłymlub wodnym 🍷 Dla mnie 🍷🍷🍷...	woda, aktywność, rower,	dla _dzieci, infrastruktura, płatności+	To jest jakaś kpina!!!! Niestety wraz z rodziną 15 osobową wybraliśmy się nad jezioro pod namioty a tu co brak toi toi. Niestety pana prezydenta nie stać ma toaletę. Jest to żenujące w dzisiejszych czasach żeby iść 1km do toalety, brawo dla rządzących oby tak dalej.....		infrastruktura-,
	edit. Fotka wody na tygodniu. Ruch ogromny ale dziś woda była naprawdę ciepła a gdyby nie	woda,	płatności+	Beznadziejna organizacja ruchu, 1,5h żeby wjechać, 0,5h po bilet i 1h na wjazd. Ścisk na		organizacja-, tłum

	zmacone dno to woda rzeczywiscie bylaby czysta. Pozytywne zaskoczenie, ostatni raz bylem pare lat temu i miejsce nie rokowalo. Dziki tłum, kolejki na parking to prawda ale parkometrow i sposobow platnosci apka do wyboru do koloru			plaży. Nie polecam		
	Bardzo fajne jezioro cały czas jeszcze się rozwija ale już efekty co roku to lepiej można tutaj poleżeć ale można też bardzo aktywnie spędzać czas są wypożyczalnie sprzętu wodnego klub pletwonurków liczne bary i wiele innych atrakcji obok jeziora Bardzo duży parking jedynym minusem jest bliskość trasy wylotowej z Tarnobrzega	aktywność, woda,	gastronomia, infrastruktura	za molo wyjazdów jeden wyjazd tak się nie da żyć proszę o więcej wyjazdów 2 godziny stoję w korku bo jakąś balanga się rozkręciła i co nic		infrastruktura-, organizacja-
	Bardzo dobre miejsce na wypoczynek nie tylko latem. Czysta woda, piaszczysta plaża. Dużo parkingów. Możliwość wypożyczenia sprzętu wodnego. Dobrego zaplecze gastronomiczne. Tyrolka. Piękne widoki z punktu widokowego. 10 km trasy dookoła jeziora. Wiele innych atrakcji oraz zalet dzięki którym warto tu przyjechać nawet na jeden dzień.	odpoczynek, woda, aktywność, szlaki, weekend	infrastruktura, gastronomia, widoki, piękno,	Więś. Kupuje człowiek bilet parkingowy a dostaje mandat za niby złe parkowanie, bo znaki ukryte i w miejscu gdzie musiałbym być strasznie podejrzliwy, że to chwyt na mandat. Do tego brak śmietników, WC jak się należy i gastronomia bardzo kiepska. Nie pozdrawiam skoro tak wita się gości w tym mieście.		czystość-, infrastruktura-, gastronomia-,
	Jeździmy tu od kilku lat całą rodziną i nigdy nie narzekamy jest super Polecamy jak najbardziej. Ten kto zagospodarował to miejsce w ten sposób powinien dostać Nagrodę Nobla 🏆👍👍👍		dla_dzieci, infrastruktura	Po wprowadzeniu opłaty parkingowej dramat, kolejki do parkomatów na 30 min stania. Niewystarczająca ilość parkomatów. Aplikacje mobilne mało intuicyjne i brak możliwości płacenia bezpośrednio BLIKIEM.		organizacja-, aplikacje-, płatności-
	Duże jezioro, które powstało po zalaniu dawnego terenu odkrywkowej kopalni siarki. Dookoła mnóstwo plaż, parkingów, lokali gastronomicznych. Ścieżki rowerowe i spacerowe. Myślę, że latem dobry teren do plażowania i sportów wodnych. Niestety zimna majówka 2023 pozwoliła nam tylko na krótkie spacer.	woda, aktywność, rower, weekend	infrastruktura, gastronomia,	1gwiazdka za parkomat. Jest ich za mało, a aplikacja która docelowo ma ułatwić nie działa. Kilometrowe kolejki do parkomatu..		organizacja-
	Fajne miejsce. Super plaża. Fajna infrastruktura		infrastruktura			
	Bardzo ładne miejsce, odnowione, wszędzie czysto i schludnie. Na miejscu dużo budek z jedzeniem, lodami itp, wypożyczalnia sprzętu wodnego. Duży parking. Koszt 20zł	woda	czystość+, infrastruktura, gastronomia, płatności+			
	Bardzo fajne miejsce, duża ilość miejsc parkingowych, można coś zjeść, są tam pyszne lody 🍦👍👍. Polecam....		infrastruktura, gastronomia			
	Bardzo fajnie miejsce, oczywiście ludzi bardzo dużo, każdy chce skorzystać. Wiele do życzenia pozostawiają możliwości płatności. Mimo, że byliśmy rano to kolejki to parkometrów bardzo długie, można płacić aplikacją aczkolwiek nam nie zadziałał taki sposób płatności, wiele osób na plaży miało ten sam problem. Organizatorzy mogliby rozważyć płatności bardziej tradycyjne np: budki z osobami u których można uiścić płatność i o wiele więcej parkometrów.		tłum, płatności-, organizacja-			
Muzeum Kultury Bojków w Myczkowie	Bardzo ciekawe miejsce, wiele eksponatów które pokazują historie miejsca. Fotografie, przedmioty codziennego użytku pomagają przenieść się w czasie. Polecam.	przeszłość, opowieść	historia,	Ocena nie dla muzeum i eksponatów, lecz dla zarządców. Za brak otwarcia w niedziele. Nie rozumiem tego. To samo Muzeum Przyrodnicze w Ustrzykach.		
	Bardzo ciekawe miejsce. Warto tam zabrać dzieci i pokazać im dawną kuchnię, izbę czy też narzędzia rzemieślnicze czy też przedmioty sakralne i inne.	wiejskość, przeszłość, religia	dla_dzieci, rzemiosło	Nie było nam dane zwiedzanie muzeum, pomimo lipcowej środy muzeum nieczynne, obsługa miała wyjazdowe szkolenie. Szkoda, że w dobie internetu nikt tego nie zaznaczył na stronie obiektu ,kawiarnia czynna ,ale do 14....		organizacja-
	Świetne acz kameralne muzeum bogate w eksponaty z lat dawnych Bojków. Miła i pomocna obsługa bilet normalny 15zł. W piwnicy muzeum bodata galeria rękodzieła lokalnych twórców z możliwością zakupu tychże wytworów. I wisienka na torcie, czyli w tej samej piwnicy	muzea, bojkowszczyzna, kulinaria, rękodzieło	regionalia, obsługa+, płatności+,	Błędem jest brak możliwości zwiedzenia muzeum w niedziele a szczególnie w sezonie wakacyjnym.		organizacja-

	mini kawiarenka z fantastyczną kawą po bojkowsku i pysznym ciastem pomarańczowym. W galerii, kawiarence przemiła dziewczyna a zarazem artystka podająca kawę i wykonująca te oryginalne rękodzieła. Polecam warto odwiedzić i muzeum i kawiarenkę.				
	Bardzo się mi podobało. Jestem pod wrażeniem ilości eksponatów i fotografii. A smak kawy po bojkowsku (koniecznie zamieszanej 10 razy) długo jeszcze będę miał w ustach.	kulinarja,		Niestety@reklamują się ze są otwarci cały rok..piątek godzina 15.30 nikogo na obiedzie.....	organizacja-
	Świetne super muzeum. Nie wiem skąd są te eksponaty, ale ktoś zrobił niezłą robotę. Masa eksponatów, wewnątrz i na zewnątrz polecam! Jest też kawiarenka, gdzie można wypić kawę (specyficzny smak z ziółkami). Mają zniżkę KDR 📌	muzea, kulinaria	regionalia,		
	Bardzo interesujące miejsce, posiadające w swoim zbiorze unikatowe przedmioty i dokumenty dotyczące rejonu i jego mieszkańców. Muzeum podzielone jest na segmenty, dwa piętra i część zewnętrzną. Przy wejściu można zabrać mały przewodnik w wersji papierowej, bądź pobrać go kodem QR na telefon. Przewodnik zdecydowanie ułatwia zwiedzanie. Na szczególną uwagę zasługuje pan, który prowadzi muzeum (nie mam pojęcia czy jest jego kustoszem). Bardzo pomocny, znający dobrze tematykę rejonu. Jeżeli jakkolwiek przedmiot was zainteresuje Pan z przyjemnością o nim opowie i przybliży jego historię. Bardzo duży plus za zaangażowanie, bo na prawdę człowiek niesamowity. Po zwiedzeniu, można wypić kawę i zjeść rewelacyjne ciasto w kawiarni/galerii znajdującej się w piwnicy budynku.	wyjątkowość, przeszłość,	unikatowość, multimedia, obsługa+, gastronomia		
	Bardzo wysoki stosunek ceny do jakości, ciekawe ekspozycje, dobrze zorganizowane karty z rysem historycznym do czytania. Nie próbowałem polecanej kawy, gdyż nie przepadam za przyprawami w kawie - słyszałem jednak dużo dobrego na jej temat.	kulinarja,	płatności+		
	Muzeum posiada dosyć bogate zbiory. Z zewnątrz wygląda zwyczajnie, jak dom, ale wewnątrz, to zupełnie inny świat. Powinno być bardziej rozreklamowane i oznaczone, bo przejeżdżaliśmy tam kilka razy i nigdy nie rzuciło nam się w oczy, że jest tam coś interesującego. Bilet normalny 15 zł, ulgowy 10 zł. Do obejrzenia ekspozycja na dwóch piętrach i na zewnątrz. Po zwiedzeniu warto wejść do kawiarenki w podpiwniczeniu, żeby napić się pysznej kawy :)		po_drodze, płatności+, gastronomia		
	Przewodnik, który opowiada z pasją i wiedzą. Duże i ciekawe zbiory. W trakcie zwiedzania projekcja filmu o Bojkach. Na zewnątrz chata - w trakcie przygotowywania, ale już można wejść. Można sięść na ławie, zakręcić żadnej... Kawiarenka ze sklepem pełnym różności - ceramika, tekstylia, pamiątki.	bojkowszczyzna, rękodzieło	multimedia,		
	Przepiękne przeżycie, człowiek wchodząc tam cofa się w czasie. Dodatkowo rozwiązywanie zagadek po drodze zwiedzania i szukanie wskazówek, nadaje temu miejscu jeszcze większej atrakcyjności. Gorąco polecam.	przeszłość,	questing,		
<b>Kaskada solankowa</b>	Piękne miejsce, cisza, mała tętnia, można posiedzieć i wdychać jod, plac zabaw dla dzieci, polecam	zdrowie	dka_dzieci, cisza,	Cieężko mi ocenić sam obiekt gdyż do niego dotarłam .... Zakaz wstępu z psami ... w dzisiejszych czasach to strzał w kolano zarządców obiektu. Pod bramą zostaliśmy poinformowani i zawróceni	psy-

				przez panią - domniemywam właścicielkę posesji przez ,którą przebiega dojście do tężni. No pytanie dlaczego nie można wejść z psami padła odpowiedź ,że na posesji znajduje się pies , który może zaatakować inne psy ( ludzi już nie ????) . No to okoliczny burek puszczoney sampas na nieogrodzonej posesji , pewnie traktowany jak ochrona , choć twierdzą że bardziej jak odstraszczać nie członek rodziny, jest ok ??? Ułożone psy na smyczy już nie ? Na razie odpuszam zwiedzanie obiektu .		
Serdecznie polecam odwiedzić. Miejsce odosobnione chociaż czasem sporo odwiedzających. W pobliżu lasu, okolica spokojna z klimatem. Idealnie na wypad z całą rodziną, odpoczynek i leczniczo. Latem fontanny, sklep w pobliżu, sporo miejsca do siedzenia i mały plac zabaw dla dzieci. Wracam co jakiś czas.	las, zdrowie, odpoczynek	dla_dzieci, klimat, tłum		Fajne miejsce wizualnie i nic poza tym, bardzo dużo restrykcji wliczając zakaz wprowadzania psów 🐕🐕...		psy-
Bardzo fajne miejsce, czuć przyjemny chłód i aromat czystego powietrza . Minusem jest brak parkingu i gastronomi. Nie wszyscy lubią fast fudy. Dla dzieci mogłoby zrobić też mini fontannę, albo natryski, ale jest czysta i zadbana toaleta oraz zero opłat za wejście na obiekt więc nie ma co marudzić.		zapach, infrastruktura-, gastronomia-, dla_dzieci, czystość+, płatności+		Nieoświetlone nic ciekawego		
Bardzo dobre miejsce na spędzenie paru godzin z rodziną na świeżym powietrzu. Dla zdrowia i odpoczynku :) Dla dzieci plac zabaw, są zadaszone ławeczki ze stolikami. Można zrobić piknik. Także znajduje się tam biblioteka z książkami dla dzieci i dorosłych. Dostępna darmowa toaleta. Jest mały bar/sklepek, właściciele uprzejmi i pomocni. Są także parkingi. Wspaniałe miejsce na spełnienie niedzieli z dziećmi. Polecam	weekend, aktywność, imprezy	dla_dzieci, płatności+, sklepy, obsługa+				
Świetne miejsce do wypoczynku i nawdychania się jodu.	zdrowie, odpoczynek					
20 km od Rzeszowa, bardzo ciche i spokojne miejsce otoczone lasem. Dużo miejsc parkingowych gdzie można znaleźć miejsce albo wyżej albo niżej. Chwilami nawet pieszo jest dosyć stromo. Klimat przecudowny, dwie fontanny, jedna mała druga większa, ciekawy plac zabaw dla dzieci które się nie nudzą a i nawet nie słyszą jak się bawią bo zaklucują je dźwięki fontann. Sama tężnia solankowa jest ciekawa, można sobie ze studni nabrać wody, jest gdzie usiąść, wypocząć i przede wszystkim nawdychać się jodu. Dla Jasiów Wedrowniczów są fajne ścieżki w lesie po których można sobie również leśnym powietrzem powdychać. Chwilami jednak jest też dość stromo. Ogólnie na wypad żeby się wyciszyć uspokoić i powdychać zdrowym powietrzem bardzo na plus. Jest bar w którym można zjeść jakieś zapiekanki, gofry, lody, kawę wypić itd. Wiadomo że godzinami siedzieć tam nie ma sensu bo się może znudzić przesiadywanie. Ale na wypoczynek poza miastem jak znalazł. W weekendy więcej ludzi, dlatego warto czasem odwiedzić tężnię w dni robocze kiedy jest mniej ludzi.	odpoczynek, zdrowie, aktywność, weekend	cisza, spokój, infrastruktura, klimat, dla_dzieci, tłum				
Przyjemne miejsce na odpoczynek i ucieczkę od zgiełku i upału. W sezonie letnim w weekendy tłoczno, ale każdy znajdzie miejsce dla siebie. W lokalnym sklepie - barze, można załapać się na kawę i szarlotkę	odpoczynek, weekend,	gastronomia,				
Spokojne i zaciszne miejsce wśród drzew. Można porozmyślać i kontemplować naturę.	las, natura	spokój, cisza				
Bardzo ciche i klimatyczne miejsce otoczone lasem. Warto odwiedzić.	las,	cisza, klimat,				

	Fajne i spokojne miejsce. W sam raz na poczytanie książki		spokój				
Park Zdrojowy	Bardzo fajne miejsce. Trochę inny niż zwykle park.	parki, wyjątkowość					
	Idealne miejsce do organizacji eventów, koncertów i oczywiście rajdów rowerowych	rower, imprezy					
	Super miejsce, pełne zieleni. Nowo wybudowana pijalnia i część rekreacyjna dopełnia piękna tego miejsca. Polecam serdecznie!	atrakcje	zieleni,				
	Bardzo ładnie zaprojektowany i wykonany park. Mnóstwo ławek do odpoczynku, kontemplacji oraz konsumpcji ;) Same miasteczko także urokliwe, ciche, z dala od zgiełku i pędzącej cywilizacji. Jest tutaj nostalgicznie, spokojnie i cicho. Polecam wybrać się i odpocząć od zmartwień dnia codziennego.	parki, wyjątkowość, odpoczynek, emocje	infrastruktura				
	Bardzo czysty i odnowiony park. Zieleni bardzo zadbana, można z przyjemnością spacerować i spędzić trochę czasu. Bezpłatne toalety przy parkingu.	parki	czystość, infrastruktura, zieleni, płatności+				
	Bardzo, adbany teren do spacerów i odpoczynku na świeżym powietrzu	aktywność					
	Dużo ciekawej zieleni, drewniane pomosty i żwirowe alejki do spacerowania, bezpłatna czysta toaleta z papierem mydłem i ręcznikami, krany z wodą źródłaną przy Cafe Sanacja, przyjemny chłód w czasie upałów	drewno, woda	zieleni, płatności+, czystość+				
	Fajne miejsce na długi spacer	aktywność					
	Park ładnie zagospodarowany. Piękne alejki do spacerów, plac zabaw dla dzieci i restauracja Sanacja, w której można odpocząć	parki	dla_dzieci, gastronomia				
	Klimatyczne miejsce, śpiew ptaków, szum wody. Przyrządy do ćwiczeń, ławki, restauracja. Można tu się zrelaksować.	przyroda, aktywność	klimat, relaks				
Muzeum Dobranocek ze Zbiorów W. Jamy	Obowiązkowe miejsce do zobaczenia dla pokoleń żyjących w czasach Youtube. Kawał historii kiedy to bajki miały wartościowy przekaz. Ceny biletów z wstępem bardzo niskie (9 zł normalny/6 zł ulgowy)	przeszłość	płatności+				
	Super historia tworzenia bajek. Podział na sfery lat, możliwość cofnięcia się do wieku dziecięcego, wspominając godz. 19 i oczekiwanie na bajkę	przeszłość, opowieść	wspomnienia				
	Miejsce które trzeba zobaczyć 😊 powinni odwiedzić mali, więksi i pokolenie 60+ 😊 magicznie uruchamiają się wspomnienia z dzieciństwa, a wyobraźnia przypomina o tym co już nie wróci... Cudowny klimat bajek, aż łażą się w oku kręci. Polecam odwiedzenie....	przeszłość	wspomnienia, klimat, dla_dzieci				
	Zdecydowanie warto a nawet należy. Tutaj spotkaliśmy bohaterów z dobrocnoczek ze swojego pokolenia. Warto przyjść z dziećmi bo dzisiejsze bajki zdecydowanie odbiegają od treści i wykonania. Jest na mini sali kinowej możliwość oglądnięcia w cenie biletu bajki z lat 80 tych... Bilety tylko 6 zł dla dorosłych i 3 zł ulgowe. Finalnie bardzo polecam. Zabrakło mi jedynie po wyjściu możliwość zakupu jakiejś pamiątki.. maskotki związanej z przekazem muzeum. itp	przeszłość	wspomnienia, klimat, dla_dzieci, płatności+				
	Bardzo ciekawe miejsce na planie Rzeszowa. Cena za bilet naprawdę niewysoka, za to świetna ekspozycja i fajny klimat. Zauroczyła nas sala z projektorem, natomiast na quizie z Kubusia Puchatka polegliśmy (poziom łatwy 🤔🤔). Myśleliśmy że najwięcej z muzeum wyniosą jednak dorośli - uświadomienie sobie ile pracy kosztowało stworzenie znanych nam kreskówek, zobaczenie narzędzi którymi twórcy pracowali oraz cofnięcie się do lat dzieciństwa jest nieocenione. Polecamy odwiedzić!	przeszłość	klimat, płatności+, dla_dzieci, wspomnienia				
	Bardzo klimatyczne miejsce gdzie można obejrzeć i przyjrzeć się bajkom z bliska. Pełno figurek,	Ukraina, imprezy, kultura	klimat,				

	rekwizytów, scenek, sprzętu i historii. Mimo, że do najstarszych nie należę znalazłem tam dobranocki, które i ja oglądałem, ale znajdują też osoby które są ode mnie dużo starsze. Fajny powrót do przeszłości. Podczas mojej wizyty w lecie był darmowy weekend, weszliśmy za darmo, ale także trwało wydarzenie bajek ukraińskich, które można było w obejrzeć w sali z projektorem. Myślę, że to miejsce o które warto zahaczyć żeby wzbogacić się kulturowo lub wrócić wspomnieniami do dzieciństwa, albo po prostu do dawnych czasów.					
	Ciekawe miejsce, warte odwiedzenia będąc w Rzeszowie. Murowany powrót do wspomnień, kiedy na TVP nadal były nadawane wieczorynki. Wewnątrz jest sala, w której są nadawane na ekranie różne wieczorynki. Troszkę szkoda, że nie ma tu miejsca gdzie można zakupić jakąś wieczorynkową maskotkę lub pamiątkę - napewno byłoby mnóstwo chętnych i dodatkowy zarobek dla miejsca.		wspomnienia,			
	Super miejsce nie tylko dla dzieci ale i dla dorosłych też ;) tanie bilety, duża wystawa jest co oglądać. Można zwiedzać nawet w soboty polecam	weekend	dla_dzieci, płatności+			
	Naprawdę świetne miejsce, na niewielkiej powierzchni wystawiono wiele ciekawych eksponatów związanych z bajkami, dobranockami z dawnych lat. Polecam !!!	przeszłość				
	Polecamy dla starszych z sentymentu, dla dzieciaków młodego pokolenia super atrakcja.		dla_dzieci, wspomnienia			
<b>Zamek Lubomirskich i Potockich</b>	Pięknie zachowane miejsce. Warto zaplanować zwiedzanie będąc w okolicy. Wspaniałe ogrody ,stajnie , wozownia, storkarnia . Zwiedzanie z przewodnikiem, który uruchamia lektora . Warto przystanąć i posłuchać. Dobrze zorganizowana całość. Zamek Lubomirskich i Potockich - spory kawałek historii z którą warto się zapoznać. Polecam.	zabytki, atrakcje, parki, przyroda, przeszłość, szlacheckość,	multimedia, historia	Przyjechałam z ekipą 300 km o godz 14 pocałować klamkę. Bilety na ten dzień wyczerpane.		organizacja-
	Przepiękne wnętrza zamkowe, szkoda tylko, że czas zwiedzania jest ograniczony. Plusem jest audioprzewodnik.		piękno, multimedia, organizacja-			
	Ciekawy zamek, piękne wnętrza. Według mnie warto zobaczyć, my byliśmy za symboliczną złotówkę w ramach nocy muzeów	zabytki,				
	Jeden z najpiękniejszych zamków / pałaców jakie w życiu widziałem. Mogą się z nim równać takie pałace jak cesarza Wilhelma II w Puszczynie czy pałac króla Jana III Sobieskiego w Wilanowie. Niesamowite komnaty i ich wnętrza!!! Przynajmniej raz w życiu trzeba go zobaczyć <b>OBOWIĄZKOWO!!!</b>	zabytki,	piękno,			
	Niesamowite miejsce pod każdym względem, pełen profesjonalizm i niesamowite wrażenia.	emocje, wrażenia				
	Miejsce, które warto zaplanować na mapie swojej podróży. Świetnie zachowany zamek, cudny ogród różany i mercedesy wśród karet.	zabytki,	po drodze			
	Piękny kawał historii Obiekt wart uwagi. Dobrze zorganizowane zwiedzanie multimedialne. Piękny park i ogrody oraz palmiarnia.	przeszłość, parki	historia			
	Piękne miejsce. Niestety ograniczony został dostęp do ogrodów zamkowych.	parki	organizacja-			
	Piękny zamek z piękną historią.	zabytki,	piękno, historia			
	Jest co zwiedzić i zobaczyć spory kawałek historii piękne eksponaty	zabytki,	piękno, historia			
<b>Park Miejski w Stalowej Woli</b>	Fantastyczne miejsce dla dzieci, wszystko czego im potrzeba w gorące dni. Świetnie pomyślane, przebieralnie, toalety, kawiarnia, ławeczki dla rodziców. Obok znajduje się mały park linowy i wypożyczalnia rowerków.	rower, aktywność	dla_dzieci, infrastruktura			
	Rewelacyjny darmowy park linowy,		dla_dzieci,			

	dla dzieci w wieku od 6-12 kapitalny.			płatności+			
	Szczerze to zwiedzając rodzinie całe miasto jest to jedna z nielicznych atrakcji Stalowej Woli ale zarazem bardzo super dla dzieci... ładnych pare godzinek śmiało ucieka... cień, mały lecz darmowy park linowy, lody, kawa, długie alejki na spacer, place zabaw dla mniejszych dzieci, siłownia itp. SUPER !!!! same plusiki..	aktywność		płatności+, dla_dzieci, gastronomia			
	Super miejsce. Jest park linowy który wygląda super. Jest budka z lodami i innymi przysmakami które można zjeść. Idealne			gastronomia			
	Przyjemne miejsce na spacer samemu czy z dziećmi. Dużo zieleni, spoko place zabaw i po prostu przyjemny klimat.			dla_dzieci, klimat			
	Super miejsce do odpoczynku dla całej rodziny polecam	odpoczynek		dla_dzieci			
	Świetne miejsce przydatne dla dzieci zwłaszcza mieszkających w mieście ☺...			dla_dzieci			
	Można tutaj odpocząć i spokojnie pospacerować. Jest dużo ławek. Super park linowy zapewni zastrzyk adrenaliny, a w kawiarni serwują pyszną kawę, ciasto i lody	odpoczynek, aktywność		gastronomia			
	Świetne miejsce na spędzenie niedzielnego popołudnia. Dzieciaki się wyszaleją (malpi gaj, place zabaw, zjeżdżalnie rury, wodny plac zabaw dostępny od 01.06, gokarty). Na miejscu restauracja z zimnymi, gorącymi napojami, lody, gofry, przekąski...Park jest przestronny, zalesiony a tym samym zacieniony. Często tam wracamy☺ Szczerze polecam.	weekend, aktywność, atrakcje, las		gastronomia, dla_dzieci			
	Super miejsce dla rodzin z dziećmi! Jest tam: park wodny w lato, park linowy, plac zabaw dla starszych i młodszych dzieci, dużo zieleni i fontanna. Polecam każdemu!	parki, woda,		dla_dzieci, zieleni			
Żwirownia	Fajne kaczucho można tam znaleźć (w załączeniu kaczucho i inne ptaki i widok z okolicy)	przyroda		zwierzęta	To co ostatnio zostało zrobione z tym miejscem to jakaś abominacja. Nie wiem kto wydał pozwolenia na cztery duże bloki mieszkalne kilka metrów od plaży. Teraz opalając się, będziesz musiał liczyć się z tym, że dziesiątki osób będzie patrzyło na ciebie ze ze swoich balkonów. Pomijam fakt, że relaksując się na plaży możesz wsłuchiwać się w radosne walenie młotów robotników z budowy. Była to jedyna plaża w Rzeszowie, a nawet w jago okolicy. Gratuluję zniszczenia kolejnego spokojnego miejsca z kawałkiem przyrody.		otoczenie-
	Fakt że dojazd tragiczny ale nie jest zle można posłuchać ptasie FM auta nie latają w tamta i nazad tak ze jest świetny spokój	przyroda, natura		infrastruktura-, cisza, spokój	Jak można było zniszczyć tak piękne miejsce stawiając tam cztery wielkie bloki mieszkalne? Wstyd!		otoczenie-
	Przyjemna miejscówka na chwile relaksu w wodzie i na piasku. Dodatkowo łase na podatki kaczkki są fajną atrakcją dla najmłodszych	woda,		zwierzęta, relaks			
	Miejsce rekreacji dla Rzeszowian. Dla mnie w miesiącach zimowych miejsce do morsowania. A latem najprzyjemniej jest wcześniej rano			rekreacja			
	Ciekawe miejsce przy żwirowni latem kąpiele i przy zalewie odpoczynek i relax. Ścieżki rowerowe wzdłuż Wisłoka.	odpoczynek, rower		relaks			
	Dobrze wykorzystana przestrzeń.						
	Milutko. W tygodniu nie było tłoku. Czysty miękki piasek. Wejście 2pln. Parking darmo. Można wypożyczyć kajak.	woda		spokój, płatności+, infrastruktura			
	Świetne miejsce żeby usiąść i spędzić czas w towarzystwie również z dziećmi i rodziną.... ślicznie jeżeli chodzi o krajobraz i nastrój Bardzo Polecam.	krajobraz		dla_dzieci			
	Czystiotko, fajnie przygotowana plaża, ratownicy. Szkoda, że zaplecze gastro jeszcze zaniedbane.			czystość+, obsługa+, gastronomia-			
	Spoko miejsce można sobie	odpoczynek		relaks			

	odpocząć i się wychilowac przy piwku					
Rzeszowskie Piwnice - interaktywna instytucja kultury	Bardzo przyjemne miejsce. Naszym przewodnikiem był Pan o niesamowitej wiedzy, z pasją opowiadał o historii miasta i jego okolicach. Zaskoczeniem dla nas było to, że choć byliśmy z miasta z samego końca kraju, znał również jego historię. Same piwnice są zadbane, w niektórych miejscach oryginalnie zachowane. Dużo miejsc było interaktywnych. Warto poświęcić czas na to miejsce!			obsługa+, historia, czystość+	Możliwość kupienia biletów na eventy w dniu ich odbywania się leży na łopatkach.	organizacja-
	Zaskakujące nowe i interaktywne miejsce na mapie Rzeszowa. Kilkaśmetrów trasy pod ziemią Rzeszowskiego rynku. W każdej piwnicy dużo ciekawostek i interaktywnych ekranów. Sam byłem zaskoczony jakie to fajne. Przejście całości zajmuje około godzinę. Atrakcja dla dużych jak i dla małych.	Rzeszów		multimedia, dla_dzieci	Trasa niestety zamknięta nadal, a "ani slychu, ani dychu" o tym kiedy prawdopodobnie zostanie otwarta, nie ma nawet najmniejszej informacji o tym, tym bardziej szkoda, bo podobno jest to bardzo klimatyczne miejsce ☹️...	organizacja-
	Kawał historii w jednym miejscu i piątka z plusem za przygotowanie całej trasy zwiedzania			historia	Huk, szum, hałas, nawet dzieci przywykłe do LCD były przebodźcowane. Zmarnowane pieniądze. Nie polecam!	hałas, chaos, organizacja-
	Pozycja obowiązkowa podczas zwiedzania Rzeszowa. Wystawa w pełni multimedialna, co przydaje się podczas zwiedzania bez przewodnika. Mnóstwo historii miasta, od założenia do czasów współczesnych.			multimedia, historia,	Brak jakichkolwiek informacji odnośnie tego, że trasa jest zamknięta, szkoda bo mnóstwo osób odeszło z kwitkiem	organizacja-
	Klimatyczne miejsce warte odwiedzenia. Każdy powinien je zobaczyć i posłuchać historii Rzeszowa. Serdeczne podziękowania dla przemilej pani przewodnik 😊	Rzeszów		klimat, historia, obsługa+	Nie mogłem się doczekać zwiedzania piwnic, jednak powiedziano mi, że w soboty zwiedzanie z przewodnikiem jest tylko w języku polskim i nie wolno zwiedzać na własną rękę bez przewodnika. Kazano mi jednak przyjść następnego dnia, bo w niedzielę można jechać bez przewodnika... Fajnie byłoby mieć taką informację na stronie (albo po prostu przestać wymyślać głupie zasady, to już nie lata 70-te). Będąc w mieście tylko jeden dzień, byłem bardzo rozczarowany.	organizacja-
	Przyjemna trasa, z mnóstwem wiadomości multimedialnych na temat historii miasta. Miła obsługa.			multimedia, obsługa+, historia	Robi to miejsce wrażenie, ale minusem jest bardzo mała ilość oryginalnych eksponatów np. archologicznych	atrakcje-
	Super okazja, żeby przybliżyć sobie historię Rzeszowa. Polecam zarezerwować sobie bilety np. dzień wcześniej i następnego dnia przyjechać już chwilę przed zwiedzaniem. Grupy są niewielkie i będziemy mieli pewność, że będzie dla nas miejsce 📄	Rzeszów		tlum		
	Miejsce zrobiło na nas baaardzo pozytywne wrażenie. To fajna atrakcja dla dzieci i dorosłych, bo są interaktywne ciekawostki i zadania do wykonania. Oprowadzała nas miła pani przewodniczka.			dla_dzieci, multimedia, obsługa+		
	Świetne miejsce na mapie Rzeszowa. Ciekawy szlak podziemia miasta, na trasie mnóstwo interaktywnych (i nie tylko) atrakcji. Zdecydowanie polecam.	szlaki, Rzeszów, atrakcje		multimedia		
	Fajna atrakcja. Bardzo fajne ekrany multimedialne pomagające poznać historię regionu.			historia, multimedia		
Park Historyczny w Bliźnie	Park na terenie byłego niemieckiego poligonu wojskowego do testowania rakiet V1 i V2 w czasie II Wojny Światowej. Ciekawe miejsce dla pasjonatów historii oraz militariów. Mamy tu kopie o naturalnych rozmiarach rakiety V1 i V2, ekspozycję pokazującą historię tego miejsca oraz możliwość wejścia do samolotu. Dostępna płatność kartą. Zwiedzanie samemu. Polecam!	parki		militaria, historia, płatności+	28.05.2023 zamknięte. Wisi jedynie kartka na bramie. Brak aktualnej informacji na stronie i Facebooku gdzie jest informacja myląca, że jest otwarte.	organizacja-
	Wieś Bliźna położona w sercu lasu. Bardzo fajne miejsce. Bardzo ciekawa lekcja historii. Warto tu przyjechać i poznać.			historia	Spodziewałem się większego kalibru. Pani na kasie bardzo miła.	obsługa-
	Bardzo fajne miejsce. Wieś Bliźna położona w sercu lasu. Park bardzo			czystość+, historia, militaria		



	czysty i zadbane. Unikatowa ekspozycja z replikami pocisków V-1 i V-2. Bardzo ciekawa lekcja historii.					
	Fajna historia i fajne eksponaty Polecam 📌		historia			
	Fantastyczne miejsce, mały park z wystawą dotyczącą rakiet V1 i V2 i działań na poligonie. Super atrakcją jest samolot i pojazdy wojskowe do których można wejść, zobaczyć wszystko z bliska i podotykać.	parki	historia, militaria			
	Rewelacja, polecam też wizytę w pobliskiej świetlicy i obejrzenie kolekcji starych odbiorników radiowych i telewizyjnych oraz wystawki lokalnego koła modelarskiego.	atrakcje	historia			
	Mały ale ciekawy park historyczny poświęcony historii rakiet V2 mad którymi pracowali Niemcy w czasie II wojny światowej. Tu był poligon.	parki	historia, militaria			
	Bardzo fajne miejsce, jedyne co mi się średnio podobało to brak cienia ale no cóż chyba nie idzie z tym nic robić. Cena fajna a zasoby pokaźne. Lokacja mogła być lepsza ale ty tu całą winę zrzucasz na Niemców. Pozdrawiam 📌		płatności+, historia			
	Bardzo fajne miejsce dla osób które interesują się II wojną światową. Był to poligon doświadczalny gdzie budowano i testowano rakiety v1 i v2. Z raketami v1 które były kierowane na Londyn polscy piloci radzili sobie w ten sposób że podlatywali do v1-nki wyrównywali predkosć i skrzydłem wybijali z "rytmu" anglicy nigdy tej "sztuczki" nie opanowali...no natomiast z raketami v2 już nie było tak łatwo..polecam		historia, militaria,			
	Miejsce w którym jak można śmiało powiedzieć toczyły się losy II wojny światowej jak i początki ery eksploracji kosmosu. Głównym tematem w parku w Bliźnie jest oczywiście raketowy pocisk balistyczny V-2. Samo miejsce czyste, zadbane. Można pooglądać z bliska znajdujące się tam eksponaty (wozy bojowe) jak i wejść do środka (samolot Antonow). Ciekawostka: Dworzec autobusowy w Tarnowie jest, a właściwie był powiązany z opiniowany miejscem, mówi o tym m.in. tablica wmurowana w budynek dworca.	parki	historia, militaria,			
Ogród Miejski im. Solidarności	Latem ten ogród na pewno gości radość i śmiech dzieciaków, romantycznych spotkań albo szkolnych wycieczek. A teraz jesienią? Na pewno jak i ja też pewnie z książką zasiadujesz tutaj ☺📖 Urozmaicony ogród w plac zabaw, alejek, ławek,toalety. Co najciekawsze znajdziemy tutaj pomnik Juliusza Słowackiego, zegara słonecznego i pomniki 4 kobiet, które najbardziej mnie zainteresowały jednak nie znalazłem informacji kogo ukazują.	parki	dla_dzieci, relaks, infrastruktura			
	Ogród Miejski im. Solidarności w Rzeszowie to popularne miejsce rekreacji i relaksu dla mieszkańców oraz turystów. Ogród Miejski im. Solidarności oferuje rozległe tereny zielone, ścieżki spacerowe i miejsca do piknikowania. Jest to idealne miejsce na spacer, jogging, czy rodzinne wypady na świeże powietrze. Ogród jest dobrze utrzymany i oferuje różnorodność roślinności, kwiatów i drzew, co dodaje uroku temu miejscu. Zdecydowanie warto odwiedzić Ogród Miejski im. Solidarności w Rzeszowie, zwłaszcza jeśli szukasz spokojnego miejsca do wypoczynku na łonie natury, chcesz uczestniczyć	aktywność, rower, przyroda,	rekreacja, relaks, zieleń, spokój, cisza			
	Ogród - park jest zadbane i oferuje wiele atrakcji. Od pięknych, starych drzew, przez malownicze kompozycje kwiatowe, kilka rzeźb i pomników po tak potrzebny latem	atrakcje, przyroda, parki, woda	dla_dzieci			

	staw z fontanną oraz duży plac zabaw.					
	Bardzo zadbane park. Liczne rabaty kwiatowe 🌸, labirynt różany, fontanny, jezioro. Pomniki Słowackiego oraz personifikacji pór roku. Duży plac zabaw z mnóstwem atrakcji dla małych i dużych dzieci 🎡	parki, woda,	dla dzieci			
	Po remoncie park prezentuje się naprawdę ładnie. Duży plac zabaw dla dzieci, oczko wodne z rybami i bardzo czysto dookoła. Oby taki stan rzeczy zachował się jak najdłużej	woda, parki,	czystość+, dla_dzieci			
	Bardzo dobre miejsce na wieczorne podróżowanie i przemieszczanie się rowerem przez alejki parku.	rower, aktywność				
	Park zostało mu przywrócić jego znaczenie. Plac zabaw dla najmłodszy zaczyna tętnić życiem.. Renowacja parku idzie w dobrym kierunku. Nada powinno się zadbać o więcej zieleni Monitoring powinien być uwzględniony. Idealne miejsce na odpoczynek w centrum miasta.	parki, odpoczynek	dla dzieci, zieleni			
	Mega pozytywna przemiana Ogródu ! Przedtem lekko odstraszał a teraz aż przyciąga do siebie żeby pospacerować po nim 😊 Pomysłowo i ładnie zaprojektowana roślinność z wykorzystaniem starych drzew . Każdy znajdzie tutaj dla siebie miejsce ponieważ jest plac zabaw , ławeczki przy atrakcyjnej fontannie (a nawet są dwie)ale jest również miejsce gdzie można spokojnie poczytać np książkę. Ten Ogród to taka Oaza w centrum miasta 😊. Bardzo fajny pomysł z osobną strefą dla maluszków i starszaków. Plus za nawierzchnię na tym placu - po deszczu dzieci mogą się spokojnie bawić i nie są umorusane w błocie po uszy 😊	przyroda, woda	dla dzieci, infrastruktura			
	Bardzo fajny i duży plac zabaw Park wyremontowany prezentuje się zacie. W centrum miasta		dla dzieci			
	To miejsce znam od dzieciństwa, trochę się zmieniło, ale jest dalej przyjemnie. 😊...		wspomnienia			
Chatka Wariatka	Bardzo fajne miejsce do odwiedzenia zwłaszcza z dziećmi. Nie polecałbym dla ludzi którzy mają problemy z błędnikiem. Aczkolwiek warto wejść i spróbować walki z grawitacją. Ciekawy pomysł i aranżacja wnętrza. Zmysły w środku wariują 😊 chodzenie po suficie po ukośnej podłodze daje niezłe wrażenia, wyjście po schodach też ciekawe a na górze wisienka na torcie ... całkowite zaprzeczenie fizyce 🤯 polecam 😊	wrażenia	dla dzieci	Atrakcja tylko z zewnątrz wygląda zachęcająco. W środku przydałoby się trochę odnowić, odmalować, a szczególnie posprzątać. Ogromnie dużo kurzu i pajęczyn. Cena 50zł za 5 minut zwiedzania. Moim zdaniem nie warto. Obok parking, darmowy (bardzo dużo dziur, należy jechać ostrożnie). Płatność kartą i gotówką.		czystość, infrastruktura, płatności-
	Niesamowite wrażenia, móż głupieje, błędnik szaleje :)	wrażenia		Miało być otwarte do 16.00, ale niestety po 14 była chatka już zamknięta. Domek z daleka ładnie się prezentuje, ale ogrodzona jest obskurnymi dechami. Żeby chociaż były pomalowane. Nasza wyprawa była całkowicie nieudana.		organizacja-
	Cena za totalny zawrót głowy niewielka, wyposażenie domku ubogie, ale podłoga (sufit 🤯) robi swoje. Polecamy! Chatka z drogi niewidoczna, wracaliśmy w jej poszukiwaniu. Byliśmy we czwartek (połowa września) nie czekaliśmy na wejście, w środku byliśmy sami.	wrażenia	spokój,	Bardzo nieatrakcyjne otoczenie, a ponad to mimo informacji o otwarciu zamknięte w niedzielę.		otoczenie, organizacja-
	Dobry przykład jak niewiele może zmienić tak wiele 😊. Bo niby nic takiego, ot dom do góry nogami, ale jak się wejdzie do środka, to już tak zwyczajnie nie jest! Bardzo fajna atrakcja dla ludzi w każdym wieku. Polecam sprawdzić 😊...	wrażenia	dla dzieci	Nie polecam zwłaszcza przed podróżą z dziećmi bo dostaną choroby lokomocyjnej. I jak za 5 minut zwiedzania (bo więcej to nikt tam nie wytrzyma) to wstęp za drogi.	wrażenia-	płatności-
	Świetna przygoda w domku wywróconym do góry nogami. Domek dodatkowo postawiony pod lekkim ukosem powoduje zaburzenia błędnika, przez co większość ludzi traci równowagę podczas zwiedzania. Ciekawa atrakcja	przygoda, wrażenia	dla dzieci			

zarówno dla dorosłych jak i dla najmłodszych. Możliwość wykonania bardzo ciekawych zdjęć.					
Polecam nie tylko dla dzieci		dla dzieci			
Zapowiada się średnio, ale po wejściu uczucie i zabawa SUPER! Jak się jedzie z dziećmi to po prostu trzeba. Wystrój na 3 gwiazdki, ale zabawa na 6+.	wrażenia,	dla dzieci, zabawa			
Ciekawe miejsce, jeśli jesteś w pobliżu nie możesz ominąć tej atrakcji. Nie spodziewałam się takich wrażeń.	wrażenia,	po_drodze			
Takiego ubawu jeszcze nie miałem, świat do góry nogami, a tak na serio fajna rozrywka nie tylko dla dzieci domek nie tylko że ustawiony jest do góry podłogą z przymocowanym całym wyposażeniem to jeszcze pod sporym skosem po prostu błędnik szaleje 😄😄😄. POLECAM w komplecik z drezynkami....	wrażenia,	po_drodze			
Mózg płata figle od samego wejścia a na pierwszym piętrze mimo 100% trzeźwości niektórzy musieli zejść na kolana. Ciekawe doznanie za niewygórowaną cenę 10zł. Przystępna obsługa, dobre oznaczenia dojazdu.	wrażenia,	płatności+, organizacja+			